

A CORSICA

in la carta geografica di

PTOLOMEU

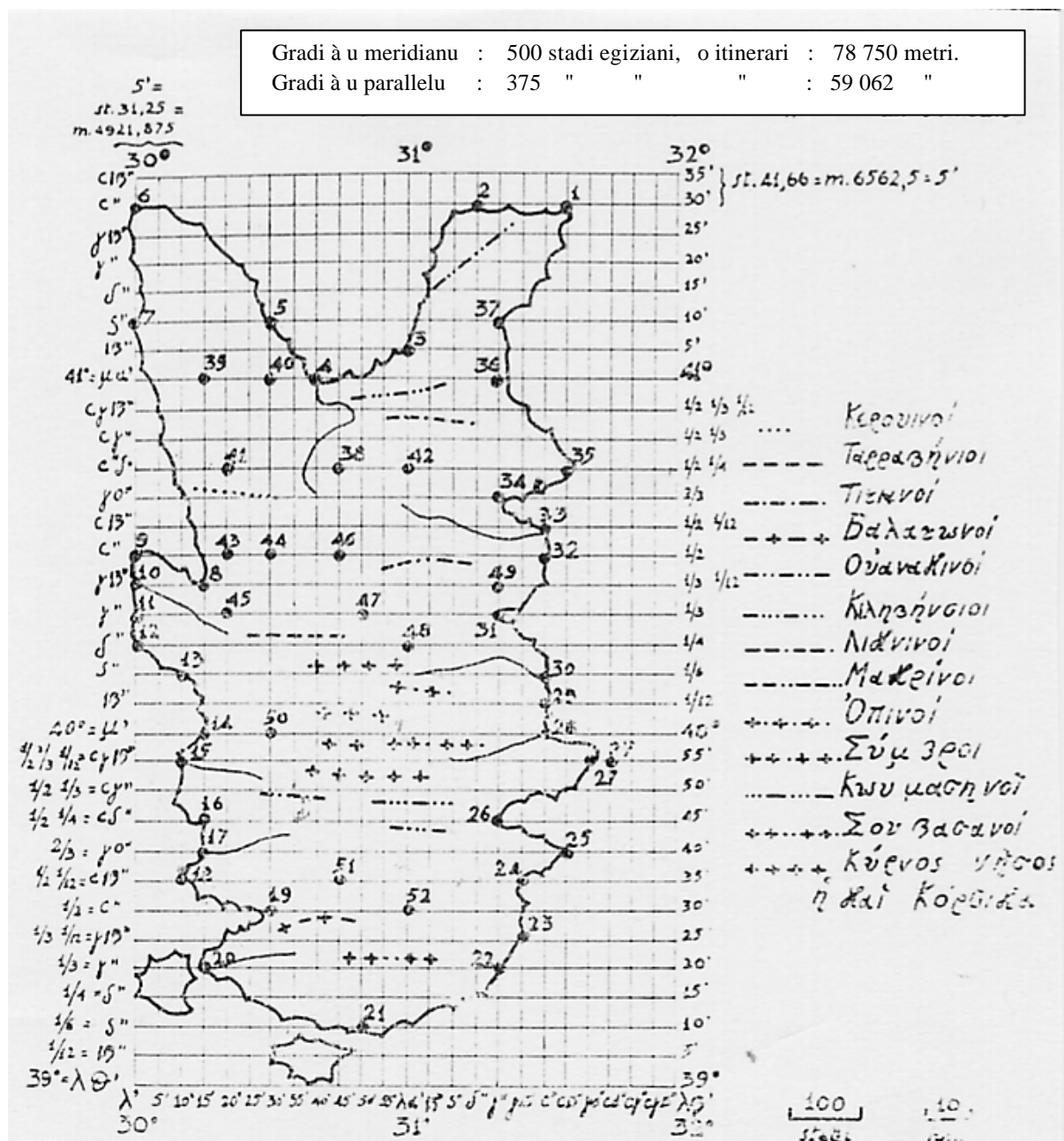
* * *

PTOLOMEU Claudiu.

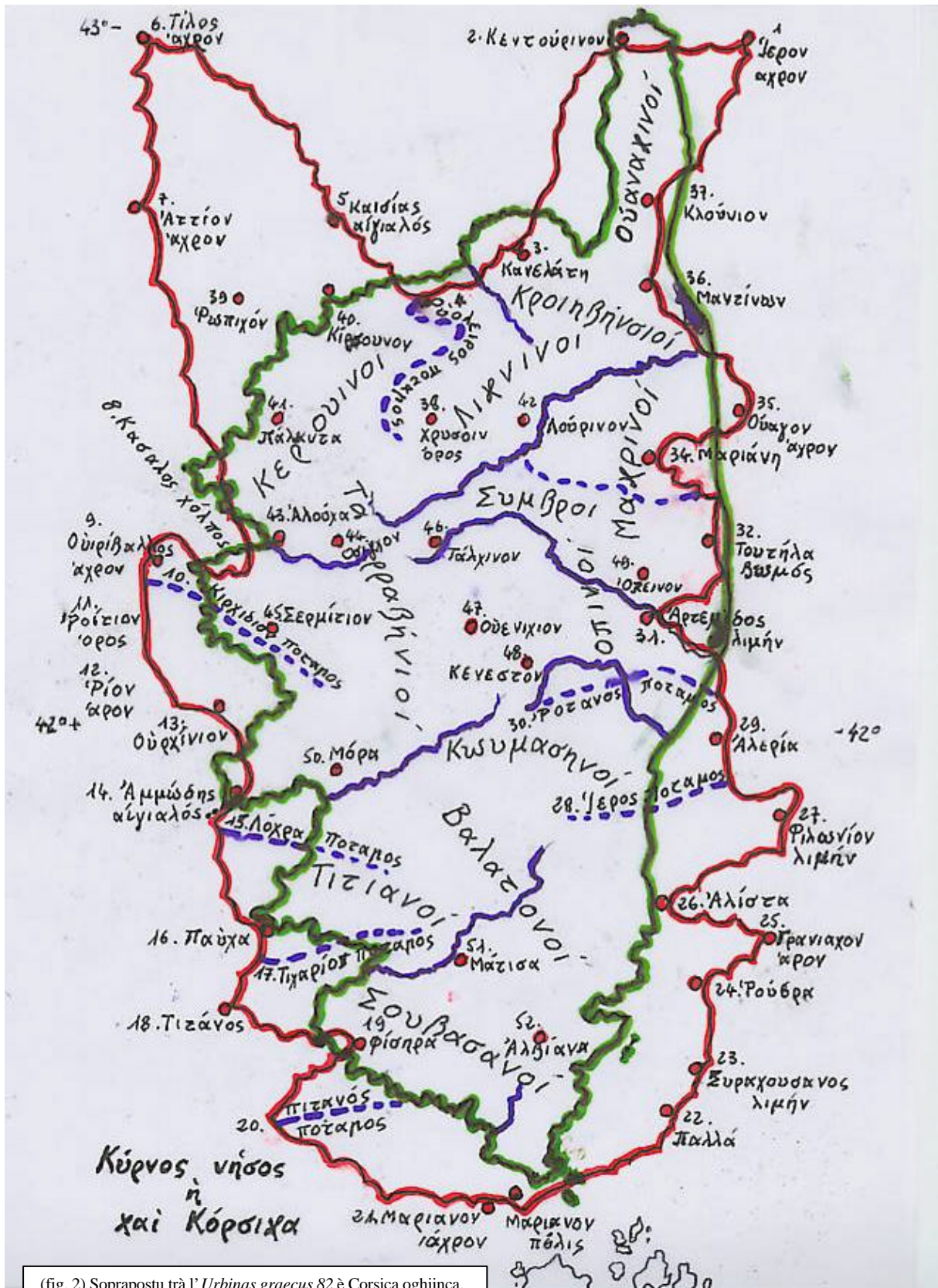
Astronomu, geografu, matematicu grecu di u IIu s. d. GC. Forse natu à Ptolemais Hermiu (Alta Egita), autore d'una "Grande Sintassi Matematica" (detta *Almageste*), enorme cumpilazione di cunniscenze astronomiche di l'Antichi è d'una "Geografia" chì anu fattu autorità sin'à a fine di u Medioevu è u Rinascimentu.

à Pierre Massimi
 è Josè Tomasi,
 in amicizia fida.

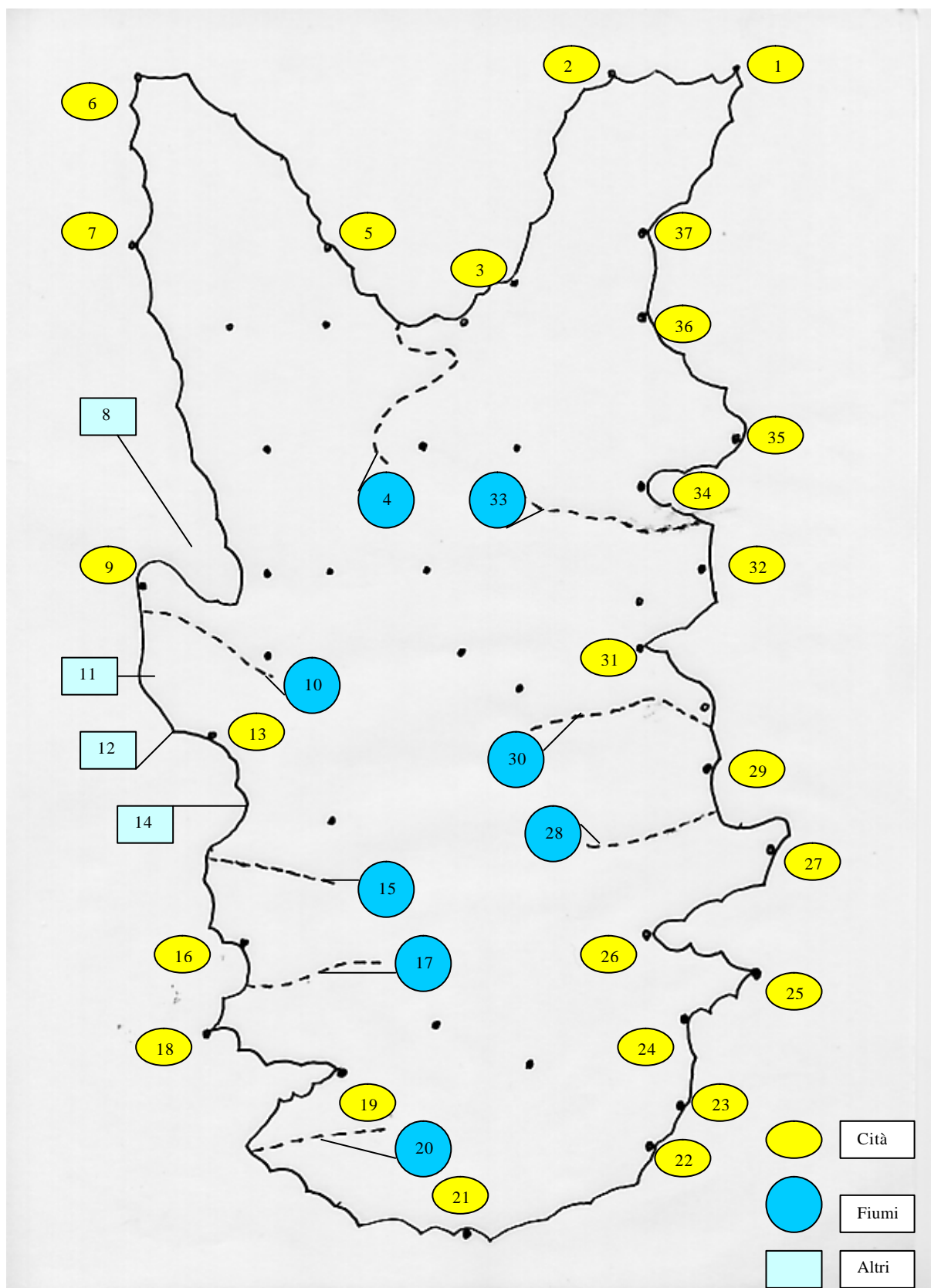
N.B. : Aspessu in cor di u testu, ogni spressione greca hè seguitata da a traduzione latina è per fine in corsu. Es. : *???*s??a – *Corsicae* - Corsica.



(fig. 1) – A CORSICA d'apressu à l' "Urbinas Graecus 82".



(fig. 2) Soprapostu trà l' Urbinas graecus 82 è Corsica oghjinca.



(fig. 3) A carta di a CORSICA di l' « *Urbinas graecus* » 82.
 Ripresentazione di i fiumi è di e località liturale.
 (definizione pagina seguente)

Capitulu I

Lucalità liturale.

(fig. 3)

- 1 - ??e??? ??????. (*Sacrum promontorium*) Macinaghju.
- 2 - ? e?τ??????? p?????. (*Centurinum civitas*) Centuri.
- 3 - ?a?e???t? p?????. (*Canneus civitas*) San Fiorenzu.
- 4 - ?????e???? p?ταμ?? ??β??a?. (*Valerius fluvii ostia*) Foce di l'Ostriconi.
- 5 - ? a β ?a? a???a???. (*Caesia planus*) custere di Balagna (Reginu, Aregnu).
- 6 - ????? ??????. (*Tilox promontorium*) Punta di a Revellata.
- 7 - ??tt??? ??????. (*Attius promontorium*) Punta Palazzu. (Attius hè un nome rumanu.)
- 8 - ?asa??? ???p??. (*Coopertum colpus*) Golfu di Girulata. (Chjosu, per u latinu è scuru, pericolosu per u grecu : perillos : pe???????)
- 9 - ?? ???βa???? ??????. (*Viriballos promontorium*) Capu Seninu.
- 10 - ? ?????d??? p?ταμ?? ??β??a?. (*Cirsinus fluvii ostia*) Foce di Portu.
- 11 - ??ξ?? ??????. (*Roseus mons*) Calanche di Piana.
- 12 - ????? ??????. (*Mons promontorium*) Punta d'Omigna, o d'Orcinu.
- 13 - ?????????p?????. (*Urcinios civitas*) Anticu situ di Sagone, o Foce d'Orcinu.
- 14 - ? μμd?? a???a???. (*Sabulosus planus*) piaghja rinosu, quella di Campu di l'Oru.
- 15 - ?????a p?ταμ?? ??β??a?. (*Locris fluvii ostia*) Foce di a Gravona è di u Prunelli.
- 16 - ?a??a p?????. (*Pauca civitas*) cun poche case, piccula cità, Portu Pollu.
- 17- ???a???? p?ταμ?? ??β??a?. (*Ticarios fluvii ostia*) Foce di u Taravu.
- 18 - ?ξ???? ??μ??. (*Titanius portus*) à a foce di u Rizzanese, Tavarìa o Portigliolu.
- 19 - Fβ??a p?????. (*Fissura civitas*) Portu di Tizzanu.
- 20 - ? λa??? p?ταμ?? ??β??a?. (*Pitanos fluvii ostia*) Golfu di Figari.
- 21 - ? a??a??? ?????? ?a? p?????. (*Marianus civitas et promontorium*) Capu di Fenu è Cala di Paragnanu.
- 22 - ?a??? p?????. (*Pallas civitas*) Bonifaziu, cità di a Dea Pallas.
- 23 - S??a???s???? ??μ??. (*Syracusanos portus*) Golfu di Santa Amanza.
- 24 - ?????β?a p?????. (*Rubrica civitas*) Golfu di Santa Ghjulia.
- 25 - G?a??a??? ??????. (*Granum promontorium*) Punta di a Chiappa.
- 26 - ??βta p?????. (*Alista civitas*) Porti Vechju.
- 27 - F??????? ??μ??. (*Philonion portus*) Favona.
- 28 - ??e??? p?ταμ?? ??β??a?. (*Sacrum fluvii ostia*). u Fium'Orbu.
- 29 - ??e??a ??????a. (*Aleria colonia*) Aleria.
- 30 - ???t???? p?ταμ?? ??β??a?. (*Rhotanos fluvii ostia*) da Rotani, u Tavignanu.
- 31 - ??t?μ ?d?? ??μ??. (*Artemis portus*) u stagnu di Diana. Artemis : Diana di i rumani.
- 32 - ???t??a β?μ??. (*Tutela altus*) Monte Oppidu.
- 33 - ?????a (G????a) p?ταμ?? ??β??a?. (*Tuolae, Guolae fluvii ostia*) foce di Golu.
- 34 - ? a????? p?????. (*Marius civitas*) Cità di Mariana.
- 35 - ??a??? ??????. (*Vagus promontorium*) Punta d'Arcu (*vagus* : rinosu).
- 36 - ? a?τ???? p?????. (*Mantinon civitas*) Portu Cardu.
- 37 - ????????? p?????. (*Clausis civitas*) Marina d'Erbalonga.

.....
N.B. :1. p????? : *civitas* : cità. – p?ταμ?? : *fluvii* : fiume. - ?????? : *promontorium* : capu.

o???? : *mons* : monte, cima, pinzu. - ??μ?? : *portus* : portu ; β?μ?? : *altus* : altu, pianu.

???p?? : *colpus* : golfu, cala, baia. ??β??a? : *aestuarium, ostia* : foce, bocca.

2. E misure di distenze sò date, per a maior parte, in in stadi, vale à dí 1 stadu : 600 pedi : circa 160 m.

Preambulu.

L'opera geografica di **Claudius Ptolomeu** hè cunsiderata cum'è a più impurtante di a cartografia di l'Antichità. E prime ricerche scientifiche di i Grechi indianu a geografia verdi l'osservazione astronomica. **Talete** hè à l'iniziu di stà scola. Li si attribuisce a definizione di l'equinossu è di i solstizi, ma dinò a metoda di a geografia matematica. **Anassimandro**, cunsideratu da **Eratostene** cum'è u primu geografu, hà generalizatu l'usu di u gnomone, chè noi chjamemu cumunamente a "meridiana".

U prublema di misurà a sfera terrestre s'impone à i Grechi cù i Pitagorici, **Parmenide**, **Archita di Taranto** è **Eudosso di Cnido**.

À a fine di u IVu s. n. GC., cun **Dicearco di Messana**, nasce a prima carta chì piglia una ligna di latitudine chì vada da e Culonne d'Ercule (Canale di Gibraltar) à a Persia, passendu per Roda, è una di longitudine chì passa per Sene, chì si trova à l'appiombu di a cunstellazione di u Cancaru.

A prima misura fatta di a circonferenza terrestre hè l'opera di **Eratostene** (natu in Cirena in 276 o 272 n. GC). Ellu fù, in 226, direttore di u Museu d'Alessandria, grazia à **Tolomeu III l'Evergete** (Rè d'Egita, 246-221 n.GC).

Dopu à **Eratostene**, u più tercanu di a geografia scientifica hè **Ipparco di Nicea** (160-125 n. GC), chì hà realizatu molti strumenti (diotta, parallatticu,...) è a prugressione stereografica di e carte celeste. È cusì hà precisatu a longitudine di varie località, è divisatu u giru di u mondu in 360 parte.

Più tradi, veneranu **Posidonio di Apamea** (135-51 n. GC), **Artemido di Efese**, **Martino di Tiro**, ecc...

Ma a massima opera frà tutte hè quella di **Claudius Ptolomeu** in cor di u IIu s. d. GC. cù a so famosa *Geographia* (Trattatu di Geografia). Issu astronomu, geografu, è matematicu grecu d'Egita, impastatu di tuttu u patrimoni scientificu di i so antenati, hà sappiutu ordinà è armunizà issu capitale, rendendu pussibile a cunstruzione di carte per tutte l'isule (e strade marittime).

L'opera ptolomeica hè ghjunta sin'à noi, ripigliata da numerosi manuscritti di u XIIIu s. è ancu sin'à u XVIu. Òn si sà sè isse carte sò state cunstruite da ellu o s'elle sò copie fatte più tardi d'apressu à i so calculi. Si pensa chì, currotte da l'usu, elle serianu state ricunstruite seguente l'originali. U fattu si stà chì, visti i scritti di u so ultimu libru, l'*Geographia* (Trattatu), ùn si pò cuncepisce chì a so opera si sia fatta senza carte. A realizzazione di u so testu ùn pò andà chè cù una carta, l'avessi cunstruita o nò ellu stessu, viste e maior difficoltà risolte inde u testu, è belle minime quelle di e carte. D'infatti, ancu sè da u Medioevu isse carte ùn eranu venute sin'à noi, solu chè cù i scritti di **Ptolomeu**, pudarianu esse facilmente ricunstruite.

Per esempiu, cunsiderendu a figurazione di a Corsica inde i codici Grechi fondamentali, quelli di l' *Urbinae graecae* 82 (fig. 1), quelli di l' *Athous (Vatopedi monasterii)* è quelli di l' *Edizione bolognese del 1477*, si pò dì chì i testi di issi codici sò i listessi, ben chì e trè cartografie sianu sfarente. Invece chì issi testi sò uguali à u testu ptolomeicu.

Ptolomeu hà usatu di a pruggezione ortogonale, in la quale si face cunvergenza trà i gradi di longitudine versu u polu, di tal manera chì meridiani e paralleli si taglianu à angulu dirittu. È per ciò chì cuncerna e distenze, ellu si sbaglia di pocu. Esempiu : a distanza trà Punta di Capicorsu è Capu Pertusatu, li dà 649 metri in più chè a realtà oghjinca calculata cù e misure satellitarie. Per quelli tempi, l'osservazione ptolomeica si pudianu cunsiderà perfette.

Da l'antichità, a via marittima a più frequentata trà Corsica è Italia, era quella chì andava da Capicorsu à Elba è dopu à Populonia. Questa cità seria stata fundata da i corsi, d'apressu à **Servio** (*ad. Aeneid. X, 172*). Ma u sbagliu ptolomeicu ùn hè tantu impurtante quandu ellu tratta di a carta saniccia, carta ch'ellu ripresenta assai più spaziosa chè u veru, dendu a larghezza di l'isula ch'ellu stima di 4 267 metri di più chè a realtà.

Ùn impedisce chì, andendu da un puntu à l'altu, e misure ptolomeiche sò spariate. À quandu troppu, à quandu menu. L'esempiu maiò essendu quellu di u N-O, a Revellata, è quella meridiunale, Pertusatu.

Ma a curiosità di circa à capisce u mottu di l'anticu, venutu sin'à noi, ferma intattu è ci s'hè pigliatu piacè di riceve lu.

* *

Costa settentriunale.

Fendu u giru di l'isula è principiendu da u Capi Corsu, s'anderà verdi u punente.

I.??e??? ??????. Macinaghju. (*Sacrum promontorium*) Macinaghju (1)
? e?t??????? p???? (Centurinum civitas) Centuri (2).

A B??e?a p?e???, (a costa settentriunale), vada da l' ??e??? ?????? à u ?????? ??????. À punente di l' ??e??? ??????, si trova ? e?t??????? p????, in quale si ricunnosce à Centuri (*portus qui apelatur Centuri, doc. di u 1268*), di a pieve a più nordu di l'isula, cù a so bella inzecca accalancata, prutetta da i venti duminenti cun l'isulottu di Capense è chì da a pesca si muta oghje versu a piacente, ultimu rifugiu à u nordu punente di u Capicorsu. Dettu dinò da **Ptolomeu** ? e?t???????, o ? e?t?????a.

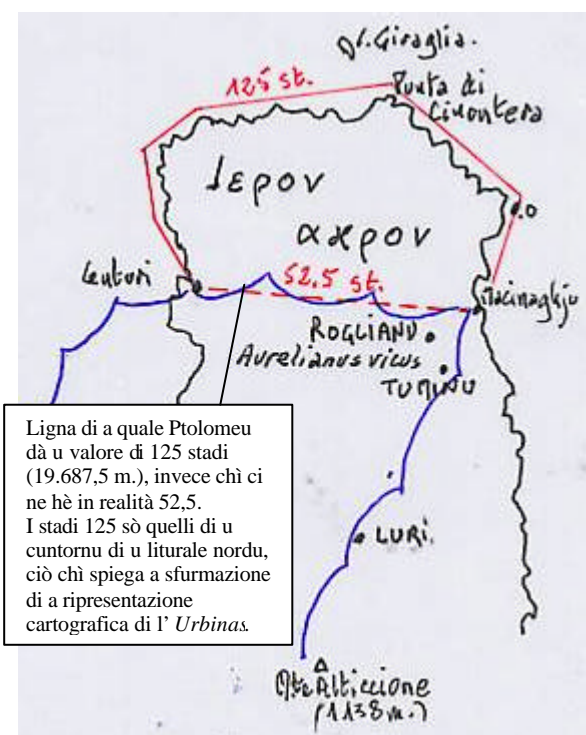
Da issu puntu accertatu si pò stabilisce di sicuru l' ??e???, ben chì **Ptolomeu** u metti nant'à un cumunu parallelu à 19,687 km., invece ch'ellu hè Macinaghju chì si tene in realtà à issa distanza. (fig. 4). Ci vole à dì chì, in cor di u Medioevu, Centuri e Macinaghju sò, trà i sedeci porti cumerciali di Corsica, i dui più attivi versu u liturale penisulare. **Ptolomeu**, si pò pensà, tene contu di a navigazione è di a necessità di dà a distanza è u discriptu di issi dui porti, omettendu u fattu chì issu Capu Sacru (??e??? ??????) si trovi à 2'34" di latitudine à u nordu d'issa ligna Centuri Macinaghju. A dicenu i scritti medioevi: "*finitur Corsica ab oriente promontorio Sacro.*" Ma ùn ci vole à cunfonde ??e??? (sacru) cun Capu Sacru, chì ellu si trova in la pieve di Brandu è chì i marinari capicursini anu, da notte tempu, chjamatu "Sagrone", sogu per ùn fà sbagliu cun l'altu. A vera estremità nordu di Capicorsu si stà à a Punta Cinontera, à u sudeste di l'isula di a Giraglia.

U Capicorsu pussede trace preistoriche è protoistoriche di presenza umana. In Cagnanu, à u Monte di e Spelunche, sò state scuperte fibbie, fermali, spiglie, è cullane di l'Età di u Ferru. Di listessa perioda si ponu stimà e scuperte di a grotta Alessandru, in la valle à sudu di Meria, cun spiglie, braccialetti, è oggetti in bronzu (**M.C. Ascari**).

Di più alta antichità, u stantaru di u Neolitico di Pinzu à Verghine, vicinu à Barrettali. À Gritulu, in la valle di Luri, vistighe di l'altu neolitico. Di u neolitico finale, e "petre scritte" di Pinu, Luri, Barrettali, Olmeta di Capicorsu, San Martinu di Lota è Santa Maria di Lota (M.C. Weiss).

L'epuca rumana ùn manca di lascita, nunda chè d'ammintà à "Minerviu", à "Mercuriu", à Roglianu, l'anticu *vicus Aurelianus*, cusì scrittu in un attu di 1171, è in Sta Maria Chjappella una sepultura. In Luri si trovanu scritti funerali scalpellati di l'epuca Antonina (Iu s. n. GC). Altra scuperta in Meria, in una tomba rumana, una scrizzione in un *cartibulum*, oghje à u Museu di Bastia, chì ramenta un munimentu errettu in l'onore di l'imperatore **Claudio**, da un peregrinu, un certu **Euno**, figliolu di **Talo**, sacerdote di Cesare, in 41 d. GC. Resta incerta a legenda di a torra di **Seneca**, situata trà Pinu è Luri. U celebre filusofu Corduanu, autore di a *Consolatio ad Helviam matrem*, esiliatu da l'imperatore **Claudio**, trà 41 è 49 d. GC, è riabilitatu da **Nerone** di u quale ellu serà u futuru maestru, averà più sicuramente segiurnatu in Mariana o in Aleria chè in Capicorsu. Eppure, u cantone s'hè chjamatu "di Seneca" sin'à a fine di u XVIIIu.

U Capicorsu tene dinò e premisse di i sbocci cristiani in Corsica. Altra legenda : **San Paulu** averia fattu scalu in Ersu è in Tominu venendu di Spagna. Più certa hè a nascita di Tominu per via chì a chjesa di San Niculau hè una dunazione di u vescu di Mariana, **Ildibrando**, à u munasteru di a Gorgona, attu di u 29 IX 1113.



(fig. 4) Paragone trà a Carta di Ptolomeu è a realtà.

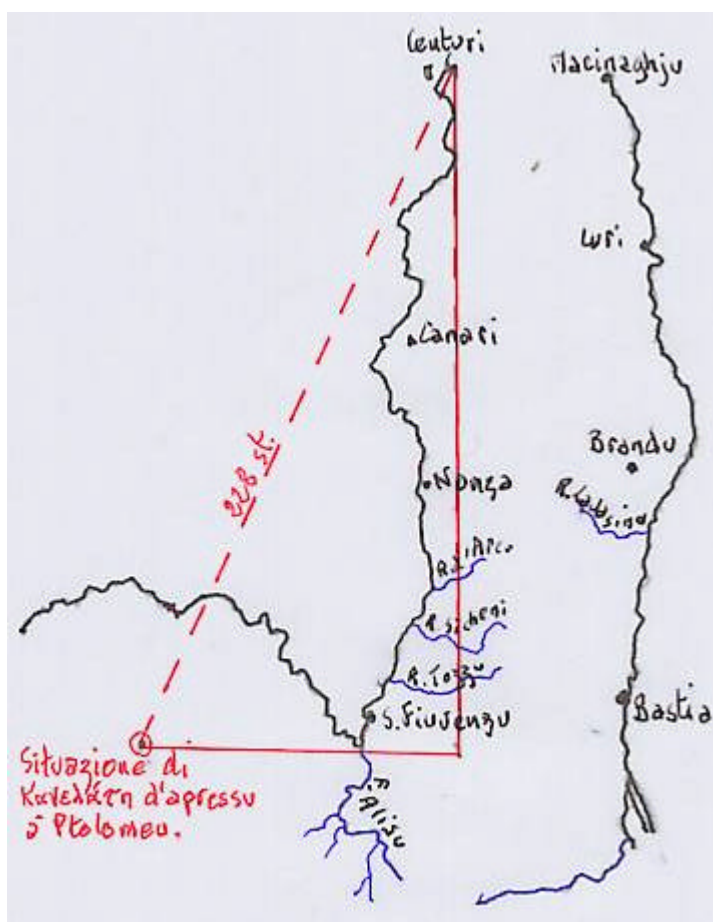
Per fà logica, trattendu di Capicorsu, cunvene d'andà sin'à ???????? p???? (*Clausis civitas*), Marina d'Erbalunga. Scalu chjosu, à u levente è sin'à Punta di Mercuriu à punente. D'infatti, a cima di Capicorsu era diocesi di Mariana, invece chì a parte sottana di a penisula dipendia di quellu di u Nebbiu. A cità chì **Ptolomeu** chjama ?a?e??t? : Canellate, (da u latinu : *canna*, *Canneus civitas*) puderia esse u San Fiurentu attuale, per via chì ?a?e??t? (padula di cannetu) hè à a foce di l'Alisu, da **Ptolomeu** stimatu pantanosu. Altra ipotesi, ch'ella sia l'identificazione di u Nebbiu, per via ch'ellu chjama i so abitanti i ? ???B??????:

Chilebensioi, i Nebbisginchi è quelli d'insù, i ??a?a?????: Vanacinoi, i Capicursini. Ciò ch'è puderia appuntellà a teuria di i dui diocesi precitati.

II. ?a?e??t? p???? (Canneus civitas) San Fiurentu (3).

À ch'è dice ?a?e?at? cum'è essendu l'oghjinca Punta di Cannelle, à ch'è pretende ch'ellu seria Nonza à causa di a specificazione p????, cità. Ma nunda ùn impedisceria di pensà dinò à Canari, sede pievana duve, in 1921, s'hè scupertu (da **Moracchini-Mazel**), i muri di una chjesa preromanica !

?a?e??t? hè, per **Ptolomeu** à 228 stadi à u sudu di ? e?t???????? (fig. 5).



(fig.5) Costa occidentale di Capicorsu è golfu di San Fiurentu.

Or fà ch'è San Fiurentu, puntu essenziale di u cuntornu di l'isula, si trova esattamente à 200 stadi di Centuri, mentre ch'è Punta di Cannelle ùn ne hè chè à 91. A Conca d'Oru oghjinca, u Nebbiu, hà datu prove di a so occupazione preistorica umana, i ????s??? di **Ptolomeu**. In lu patrimoniu, à Cavara, **Forsyth Mayor** hà scupertu in un aggrottu, piole è punte di frezze neolitiche. È altri manifatti trà Barbaghju è Patrimoniu, à u Tozzu. Ùn hè stupente di pensà à l'attraenza di u Nebbiu per via ch'è ci si trovanu minerali utili : pirite di ferru è piombu argentiferu. Un altru filone di ferru hè ammintatu da Mgre **Giustiniani**, vescu di u Nebbiu in lu XVI s. : "per contro, a Fossa d'Arco... vi è una montagna in la quale si cava la vena del ferro... la vena è in gran copia, è già anticamente, a la spiaggia di Negro...

erano le ferrere, di le quali ancora restano le vestigia." È più inlà : *"la città di Nebio era edificata vicino a la terra che adesso si chiama S. Fiorenzo manco di mezzo miglio, in uno dosso o sia in un poggiotto molto ameno et molto sano, e...di questa città di Nebio rimanevano, non solamente le ruine o le vestigia, ma etiam una parte di le muraglie et qualche altri edifici in forma di turione... de le parti di la città, solamente era restata integra la sua chiesa cattedrale... di magistrato Pisano."*

Rossi d'altronde scrive : *"Nebbio... antica città molto considerabile... si scorgono tuttavia gli avanzi dell'antico Nebbio, cominciando dalle vigne, che dicono la città vecchia. Quivi d'intorno esiste la cattedrale."*

Andendu da u Nebbiu verdi a Balagna si trovanu, e quattru stazzone (di e quale una hè stata ruinata, pigliata à u segnu da i militari, per via ch'ella si trova nant' à u poligonu di tiru), di Monte Revincu cù e vistighe funerarie di u neoliticu è, più inlà, i "trè stantari" di Capu Castincù. D'infatti, ùn mancanu scuperte in lu fiuminale di l'Alisu : munimenti funerarii, munete è ceramiche. In 1553, d'apressu à **Filippini**, scavendu in le mure di San Fiorencu s'hè surtitu sarcufagi, vasi è inscrizione. À a torra di Murtella, in cor di u XVIIIu s. so truvate arme è tombe rumane.

L'identificazione ptolomeica di Punta di Cannelle seria stata di tutta logica un ?????, invece ch'ellu a chjama p????, dunque u circundariu strettu di San Fiorencu.

III. ?????e?????B??a? (*Valerius fluvii ostia*) Foce di l'Ostriconi. (4).

Ùn si pò fà altru chè traduce issu ?????e???? p?tau?? (*fluvii*, fiume) ??B??a? (chjamatu dinò da geografi successivi : ?????e????, ?????e????, è ??a?e????), chè in Ostriconi, vistu chè issu fiume riceve, vicinu à u mare, un affluente chjamatu Vadellare, è chè da u nome grecu si traduce in latinu : *Valerius*. U toponimu d'Ostriconi hè ammintatu dapoi u 1117, scrive Mgre **Giustiniani**, *"poco distante dalla marina"* duve hè situata *"una chiesa campestre"* è di i so tempi (XVlu s.) vale à dì tutta a pieve chè adunisce Palasca, Nuvella, Urtaca, Lama è Petralba. Issa città di a foce d'Ostriconi si seria chjamata Granachja (oghje Gratu ?), *"la tradizione porta che quivi vi fosse una città detta Ostriconi, e di cui sembra vedersi le rovine ; queste per verità vi sono, può essere di qualche grosso villaggio invece di città. Claudio Ptolomeo nella sua geografia chiama Bocca del fiume Volerio, la foce d'Ostriconi. (Rossi)".*

L'antichità di a valle di l'Ostriconi hè accertata cun una stazzona sposta nant' à Cima di l'Arca (319 m.), trà fiuminale è Lozari, è altre trè nant' à a cumuna di Lama, à e Culonne. Si pò ammintà dinò ghjacenti di piombu argentiferu.

IV. ? a ? a ? ? a ? ? ? (*Caesia planus*) piaghje di Balagna (Reginu, Aregnu) (5) ????? ?????. *Tillius promontorium*). Punta di a Revellata (6).

Quì si pò dì chè **Ptolomeu** face un sbagliu maiò di misure geografiche.

Vidimu u passatu d'issu territoriu. L'Isula Rossa prima. Pasquale Paoli, in 1758, li dà un sboccu citatinu per cuntrà à Algaiola è à Calvi, fide à Genuva. Ma si pò leghje in "Carta pisana" chè *izula lero*, o *izula loro* serve di scalu à l'epuca medioeva, nanzu chè Genuva ci impianti quattru torre : Manomozzo in 1553, è più tardi quelle di Tremolini, di Saleccia è di Lozari. D'altronde, ricerche archeologiche fatte à u situ di l'Isula anu datu per l'epuca

rumana, munete di bronzo è d'argento, certe à u prufilu di **Dioclezianu**, è poi lampane, urne è trace di case. Per l'epuca preistorica, nant'à l'isule, vistighe d'abitazione in legnu è chjappuli (**M.C. Weiss**).

In Algaiola, una petra tumbale porta scrittu *honesto missio*, di u 5 aprile 71, per un marinaru di a flotta rumana, un certu **Basiel**, figliolu di **Turbel**. Altre scuperte, arme, vasi, scheletri, è dinò u fattu di u toponimu "Cesia" chì dà à pensà à l'Algaiola cum'è località ptolomeica.

U fattu chì **Ptolomeu** ammenti un ???p??, è nò una p????, face suppone chì, sia Algaiola, sia l'Isula Rossa sianu e cuntrate liturale chì vanu da Porraiola à a Punta Spanu è si sparghjenu à l'internu verdi u rughjone fertile di u Reginu, elle sianu e trè p??e?? interne di ???p?? ??, ? ??s???? è ???a?ta. Chì ? a ?a? fussi l'Isula o Algaiola, importa pocu, s'omu sà ch'ellu s'agisce di issa cuntrata balanina. Òn impedisce ch'ellu ci sia l'errore angulare chì dispiazza ? a ?a? à u N-O di 104 stadi invece di 62,5 à l'O. È l'affare impeghjurisce quand'ellu tratta di ????? ?????, estremu puntu N-O di l'isula. Vale à dì l'oghjinca Punta di a Revellata. U geografu egizianu li face fà un sviluppu di 355 stadi invece di i 212 effettivi.

Di Calvi ùn si ne face casu. Sia ch'ellu ùn esistia nancu, ch'ellu ùn era tandu chè padule o ch'ellu era più impurtante di signalà a Revellata per i navigatori. D'infatti Calvi hà cunnisciutu una vera fundazione dopu à 1204 è un sviluppu impurtante à parte di u XIIIu s. cù i rapporti di scali marittimi instituiti trà Genuva è a Spagna. Invece, l'origine di a sede antica hè più interna è accertata in Calinzana è Montemagiore cun seulture, sarcofagi è lampane.

Costa occidentale.

I. ?tt?? ??????. (*Attius promontorium*) Punta Palazzu (Attius hè un nome rumanu) (7).

?asa??? ???p??. (*Copertum colpus*) Golfu di Girulata (8).

? ????Ba???? ??????. (*Viriballos promontorium*) Capu Seninu (9).

? ?????d??? p?taµ?? ??B??a?. (*Cirsinus fluvii ostia*) Foce di Portu (10).

Smentichemu ci di u sbagliu ptolomeicu esageratu di a Punta di a Revellata, è consideremu chì ?a?a??? (*) ???p?? hè u golfu di Girulata. Si capisce chì l'esagerazione trà ?a?a? è ?????, corrisponde cun quella trà ?tt?? è ?asa??s. Suppunendu chì ? ????Ba???? ?????? sia Capu Seninu, a Punta Palazzu vene naturalmente à esse identificata da u nostru geografu : ?tt?? ??????. D'altronde, ellu chjama logicamente ???p?? (golfu) è nò ??µ?? (portu), issu pocu sicuru aggrottu di Girulata, spostu à e frequente è pessime libecciate.

Più meridionale si trova à ? ?????d??? p?taµ?? ??B??a?. Cò chì vuleria di u fiume chì fala da a Spelunca è sfoce in Portu. Qui s'aduniscenu e pieve di u Sia (Sevi è Sorru) chì dipendianu di a rocca feudale di i Leca. **Ptolomeu** dicendu di Portu (? ?????d???) ch'ellu hè un p?taµ?? ??B??a? (*fluvii ostia* : foce di fiume) è nò un ??µ?? (portu), tene à u listessu raggiunamentu chè per Girulata : un pessimu scalu marittimu à causa di i venti duminenti.

D'altronde, quandu u nostru geografu tratterà di a regione interna di ??????a, vale à dì u Falasorma, ellu u sottupone à a pupulazione di i ? e???????, i Balanini, ciò chì ùn hà nunda di stupente vistu chì si passa d'incanti da un rughjone à l'altu per u Marzulinu.

.....
(*) ?asa????? hè significatu di scuru, gattivu locu, o periculosu (gr.pe??????, perillos). Ciò chì pò corrisponde à l'isulottu di Gargalu è à i scogli di Scandula cum'è un periculu per a navigazione custerà di nave lentissime d'issi tempi.

II. *????t??? ????s?*. (*Roseus mons*) Calanche di Piana (11).
???? ?????. (*Mons promontorium*) Punta d'Omignu, o d'Orcinu (12).

S'omu dà seguita à u viaghju si passa à u golfu di Sagone. È quì dinò si ritrova *????* (monte) invece di *?????* (capu), per via ch'è **Ptolomeu** indica u Capu Rossu. È trattendu di Capu Rossu ci vole à dì ch'è u termine "*rossu*", dice **Bottiglioni**, in "Elementi prelatini", "*ùn hè scarsu in li toponimi corsi, è ch'è in generale vale per i monti, e punte o l'alture*". D'infatti, ancu l'assunenza trà *????t???* è Rossu hè significativa.

Hè da nutà l'orientazione N-S di e Punte : Rossu, Orchinu è Omigna, ch'è currisponde cun quella di **Ptolomeu** In la "Demensuratio provinciarum" si leghje : "*finitur insula Corsica... ab occidente Portuciano*". Trà *????t???* è *?? ???* si trova Punta d'Orcinu, ch'è face pensà à *Portuciano* è à *Portus Urcini*, sia dunque à a toponomastica di l'Orcinu : torra, piaghja, ponte, Sant'Andrea, Sari d'Orcinu. U golfu di a Liscia seria *?????????? ?*

III. *????????? p????* (*Ursinius civitas*) anticu situ di Sagone, o foce d'Orcinu (13).

Bottiglioni dice ch'è a toponimia hè omonima cun l'ibericu, à causa di a vicinanza d'isse custere cun quelle di a Spagna. In Sari ci s'hè truvatu un marcu di ceramica cun iscrizione *L. Munatii Crescentis*, è una tegula incisa. Ùn hè impensevule ch'è *???????????* sia d'issu rughjone di a Cinarca. **Rossi** ellu dinò dice ch'è issa cità stà in la valle cinarchese di a Liscia : "*tuttavia si vedono delle rovine che lo dimostrano con tutta chiarezza... dal mare due terzi di lega*". D'infatti, qualch'è indizii d'abitazione protostorica ma moltu più l'evenimenti storici di l'altu medioevu danu a prova di una cuncentrazione umana in issu rughjone. Si dice ch'è, in 303, un vescu *Evander ab Ursino*, hà esistitu. Cità distrutta da i Vindali trà 455 è 533, o più tardi da i Goti dopu à 549 ? (**M.C. Ascari**). S'accertanu megliu u Viscuvatu di Sagona, cù a catedrale ruinata di Sant'Appianu (*), vicinu à un stantare è u cuntatu di Cinarca in l' VIIIu s. cù **Ugo Colonna** (**). Issa feudale famiglia derà, in le so suddivisione i Leca, i Bozzi, l'Ornano, l'Istria è i Rocca, duminanti di a Terra detta "di i Signori", ereda di a Rumana *???????????*. Dopu a ruina d'issa cità, l'abitanti si sò stabiliti in la valle di a Liscia, à San Ghjuvanni, sott' à Casaglione. I Cinarchesi serianu, dice **M.C. Ascari**, i cuntinatori di l'ordinamentu bisantinu ch'è hà succedutu à i Vindali in lu 533, cuntinuendu a romanità in Pumonte.

Per cunclude issa regione, si dicerà ch'è u golfu di Sagone hà svelatu documenti preistorichi, piole neolitiche, stazzona eretta in Appiettu è u stantare figuratu d'Appriciani. A pupolazione era detta, à l'epuca rumanu, i *?a??aß?????*. Da *???????????* era facile d'andà verdi a foce di Portu cum'è verdi quella di a Gravona, è bocche ùn sò alte, trà 301 è 685 m. Si pò dà dunque ch'è issu anticu territoriu si sia stesu sin' à a valle di a Gravona è à l'attuale Aiacciu ch'è piglierà di più in più impurtenza da l' VIIIu s. ma ch'è tenia e so origine à l'epuca prerumana è rumanu. Invece ch'è l'alta è media Gravona era tenuta da una *p????? : ? ?a*.

.....
 (*) Ne parla **S. Gregorio Magno**, in lu 591 (in *Epistulae*, 1, 76, 79), dicendu ch'ellu s'hè spentu issu viscuvatu di *Ursinum*.

(**) D'apressu à **Giovanni della Grossa**, issu rumanu, primu di a sterpa di i Cinarchesi è più tardi **Arrigo**, natu fin di XIIu, sò conti di u castellu di Capraia, trà Liscia è Liamone.

IV. $\mu\mu d?? a??a???(Sabulosus piana)$ piaghja rinosa di Campu di l'Oru (14)
 $??a ??\beta??a?(Locris fluvii ostia)$ foce comune di a Gravona è di u Prunelli (15).

In l' *arenosum litus* ùn si pò fà altru chè ricunnosce Campu di l'Oru, duve sfocenu Gravona è Prunelli in una pianura alluviunale coltivata sin' à u XVIIIu s. à segala, orzu, migliu è specialmente granu, ma chì à tempi preistorichi era forse una pantaniccia.

Perchè chì **Ptolomeu** ùn hà pensatu à identificà à Capu di Fenu ? Ùn si sà. Ma sè da ????????? per andà à $\mu\mu d??$, vale à dì da a foce di a Liscia, si tira una ligna diritta tale ch'ellu l'hà praticata u geografu egizianu, siasi 89 stadi, si capeta perfettamente in Campu di l'Oru. **Ptolomeu** pò avè riduttu u valore secondu l' $e??es?? t?? stad?? t?? ???t?e?a?$ (a scuperta di a misura in stadi è in ligna diritta), schisendu d'issa manera Capu di Fenu è a Parata.

A pieve d'Appiettu è di Mezzana anu datu, da i tempi preistorichi è protoistorichi, reliquie è stuvigli in l'aggrotti di San Antoniu. In San Ghjuvanni munete d'**Augustu** è d'**Antonino il Pio**, petre funebre è varie urne. In Castellucciu varii bronzi è in Castelvecchju, duve era l'anticu Aiacciu, tombe è vasi, è ottu munete trà e quale una di **Faustina**, una di **Caligula**, una aurea di **Marcus Aurelius**, una di **Julius**.

D'Aiacciu, **Falcucci** dice ch'ellu averia cum'è etimologia "agghiaccio", vale à dì u "*campo o prato chiuso, dove i pastori rinchiudono la greggia*". Cù u tempu, ùn hè impussibile ch'ella si sia sviluppata issa p????, dopu a distruzione di ?????????, moltu più chì u so scalu hè più appumessu. *Aiacium* hè sede di diocesi in cor di l'VIIIu s. (lettera di u 17 ghjungnu 601 di **S. Gregorio Magno**) è d'altronde dettu *Agiation* da l'Anonimo Ravennate. Un certu **Benedetto**, vescu d'Aiacciu, particepghja à u Cunsigliu di Latranu in lu 649. A cartografia marina di a *carta pisana* indica periculose "*l'isole sanguinara à l'ingresso del golfo*". U 30 aprile 1492 principia a custruzione di a catedrale S. Ghjuvanni cu a vulintà di a Banca di S. Ghjorghju è i piani di **Cristoforo Gandino**, per rimpiazza l'antiche chjese di Castellucciu è di Castelvecchju andate in ruina.

À u sudu di $\mu\mu d??$ a carta di *l'Urbinas graecus* 82 face figurà $??a p?ta\mu??$ $??\beta??a?$. Ùn si pò fà altru chè di ricunnosce ci a foce cumuna di a Gravona è di u Prunelli cum'ellu a dice Mgre **Giustiniani** : "*lo fiume del Prunello... insieme con Celavo (a Gravona) entrano nel mare*".

In la valle di u Prunelli si trova Cavru (Cravu ?) chì si pò paragona cù $??a$. Valle assai stretta, pocu adatta à a circolazione di i tempi antichi, ma seppuru abitata : un bellissimu sarcufagiu di u IIIu s., ora in Aiacciu, truvatu in la cullina di Tralavetu, vicinu à Suaralta di Bastelicaccia, ne porta testimonianza. Più tardi, cù u castellu di a Rocca di a bocca di Seghja, si ferà a sorveglianza di a bocca à San Ghjorghju, passu verdi a valle di u Taravu chì diventerà impurtante in cor di u Medioevu. Un attu notariale di u 28 ottobre 1238, dà "*il plebanus de Cauro trà i maggiorenti della pieve*".

V. $??a p???$ (*Pauca civitas*) poche case, piccula cità ? Portu Pollu (16).

Compiu u giru di a longa penisula di Capu di Muru omu scala in Portu Pollu, vicinu à a foce di u Taravu. È quì si trova u primu è impurtante appumessu ascosu da i venti duminenti di u S-O, dapoi a partenza di Calvi. L'incertu di situà $??a$ in Portu Pollu o in Prupìa si presenta, ma cunsiderendu chì u scalu di Prupìa stà spalancatu à l'oeste, si pò accertà chì Portu Pollu sia a p???? ptolema. D'infatti, non solu l'antica abitazione hè pruvata da Padre **Paolini**, cun scuperte di tegule è seulture, ma ancu cù u stantare di u Paladinu di Suara, i siti preistorichi di Basi, è moltu più cun l'impurtentissimu situ di Filitosa (Museu), i so

ammirevoli stantari figurati è i so castelli. Verdi Petrosella sò state truvate urne è reliquie funerarie.

S'omu tira una distenza trà l' $\alpha\mu\delta\alpha$ (*l'arenosum litus*) è $\alpha\alpha\alpha$, si misuranu i 141 stadi di **Ptolomeu**, si ghjunghje esattamente à Portu Pollu, vicinu à u stagnu di a foce di Taravu, ciò chì accerta l'ipotesi susdetta. Si ne pò cunclude chì a "piccola" presenza rumana avia successu à l'importantissima popolazione preistorica di u neolitico.

- VI. $\alpha\alpha\alpha\alpha$ $\rho\alpha\mu$ $\beta\beta\alpha$ (*Ticarius fluvii ostia*) Foce di u Taravu (17)
 $\alpha\alpha\alpha\alpha$ μ (*Titanus portus*) à a foce di u Rizzanese, Tavaria o Portigliolu (18)
 $\beta\beta\alpha$ ρ (*Fissura civitas*) Portu di Tizzanu (19).

Sè l'ipotesi di Portu Pollu và cun $\alpha\alpha\alpha$ ùn si pò dubità chì u fiume $\alpha\alpha\alpha\alpha$ sia u Taravu è chì $\alpha\alpha\alpha\alpha$ μ sia Tavaria o Portigliolu, ùn seria chè per a delimitazione di u golfu di u Valincu à l'usu navigatore. A miglior prova ne hè a misura di 42 stadi (fig. 6) chì u geografu egizianu mette trà issi dui lucali.



(fig. 6) Da Portu Pollu à u Golfu di Figari.

À longu di fiume Rizzanese si trovanu testimoni di l'antichità preistorica è protoistorica : i dui stantari u "frate" (2,60 m.) è a "sora" (1,25 m.) (*) vicini di u ponte di Rena Bianca, è altri trè trà San Gavinu è Paccionitoli. I Rumani ùn pudianu chè cunnosce l'acque zolfanose di Baracci chì sorgenu à 58° è à 57 l. à seconda è duve, in cor di stabilimentu di i bagni, in lu 1860, si truveranu medaglie è resti archeologici. È più insù, chè u cunfluente di u Fiumiciccoli, i bagni di Caldane, di listesse definizione termale.

À u S-O di a foce di u Rizzanese si trova l'anticu portu d'Elice (l'*Ellexe* citatu da **Visconte-Sanudo**) è oghje chjamatu Campumoru, perfettamente ascosu da i venti di S-O. Più meridionale è andendu verdi l'oriente, **Ptolomeu** insegna $\beta\beta\alpha$ ρ . À chì naviga da u

Valincu verdi Bonifaziu ùn pò mancà di rimarcà, a Cala di Tizzanu, stretta è appumessa per u fattu ch'ella hè orientata S-O N-E. è ben ascosa in casu di mare grossu o di libecciate. Solu puntu cuntrariente, u fattu ch'elli ci sianu 52 stadi trà Tavaria è Tizzanu, una sfarenza di quasi 2 km rimpruvarevule à u nostru geografu (fig. 6).

Asgiata hè dunque l'identificazione di F 3??a p?????. Li s'hè datu varie grafie : F??a??a, F?s??a, F?s??a, F?s??a, F?p?a p????, F??a??a, sumiglia cun Tizzanu. Trattendu di Tizzanu, **Rossi** scrive : *"Tizzano si crede il Tizzano porto di Tolomeo abitato da popoli Tiziani : non v'è dubbio che per tutto si vedano delle ruine, le quali fanno testimonianza di antiche fabbriche e popolazioni"*. In li ceppi di i nutari **Tealdu de Segesto è Bartolomeu de Fornari** si leghjenu termini apparentevuli : *"usque Tiçanum, in portu Tiçani, Taravo, Tarabo, Talavo, Propriano, in Bisigeno, in flumen Bisigeni"*.

S'omu traccia a misura ptolomeica di 132 stadi, partendu da Tizzanu, si casca esattamente in lu golfu di Figari, vale à dì duve sò e vistighe di a Torra di Caldarellu cù e so ruine di furtezza d'epuca rumana, di punta à l'isulottu di a Purraja. Trà mezu à issi dui punti si vedenu sempre oghje e vistighe d'un molu affundatu chì permetta, in pienu mezu, un passaghju ghjustu per una nave. A tradizione orale dice chì una catena era tirata da un bordu à l'altu. Cusì era difesa l'entrata di u golfu è a cità di Figari (**), tandu arrimbata à riva nordu è tramutata à l'internu di e terre per via d'insicurezza in cor di e rapine saracine di u Medioevu. Vicinu à a torra di Caldarellu, *"un amico mi assicuro di avervi scoperto un condotto come un canale d'acqua, scrive Rossi. Vi truvo pure delle monete antiche, che non sembravano perdute, ma piuttosto in deposito"*. Quì, secondu e cronache, averia affundatu u governatore di a Corsica, **Barbaro**, in lu IVu s.

U territoriu chì v'è da u golfu di u Valincu à quellu di Ventilegne hà datu abbondanza di materiali preistorichi : stantari, stazzone, filarate di stantari è assai stuvigli di u neoliticu, è una piola petra, punte di frezze è ossidiana vicinu à Sartè. Si ne viderà u fattu quandu si venerà à trattà di l'internu. Si ponu dunque situà, in issu territoriu chì v'è da u Valincu à Roccapina, e pupulazione chjamate da **Ptolomeu** i ? 3a???, una rama di i cunfinenti di l'alte valle di u Rizzanese è di u Taravu, i ?a?at????.

.....

(*) oghje, unu solu resta in piazza, trà fiume è strada naziunale, à locudettu Stipiti.

(**) ammintata in situ oghjincu, da u nutaru **Bartolomeu de Fornari** in un documentu di u 1245.

VII. ? 3a?? ? 3a??a?(*Pitanos fluvii ostia*) foce è stagnu di u Ventilegne, Golfu di Figari (20)
? a??a?? ???? ?a? p???? (*Marianus civ. et prom.*) Cala di Paragnanu è Capu di Fenu (21).

Quì dinò si trova un grave sbagliu, quasi impurtente cum'è quellu di ???? ?????, a Revellata. D'infatti, a ripresentazione cartografica di u ? 3a?? ? 3a??a? p?ta?? ptolomeicu messa in prumuntoriu, ùn pò esse esatta. Invece, tenendu contu di a so misura in stadi, si casca à u prufundu di u golfu di Ventilegne, ciò chì pare più naturale per una foce di fiume.

Una ipotesi seria di pensà chì, fendu u puntu di l'estreme sudu di l'isula, misuratu cun l'estreme capu di a Revellata, u nostru geografu avessi, per fà la corta ammuzzatu u Capu di Fenu è Capu Pertusatu, mettendu a custeru meridiunale in un parallele quasi dirrittu.

D'infatti, **Ptolomeu** vene d'impiegà 120' di i 140' ch'ellu avia per fà u sviluppu totale di a costa occidentale di l'isula. Li resta dunque 20', siasi 166,66 stadi (26,250 km). Per tuccà à ? a??a???, estremu meridiunale di a costa à punente, ellu avia troppu lunghezza per via ch'ellu avia datu pocu latitudine da ?a??a à F 3??a. Era dunque custrettu d'abandunà ne à l'ultimi tratti, è cusì fece.

Dunque diceremu senza penseru di sbagliu chì ? a??a?? ???? hè Capu di fenu è ? a??a?? p???? li stava vicinu, dunque in la cala di u Paragnanu.

* *

punente, quelli di i Lavezzi à levente è di i currenti di e bocche. **Bottiglioni**, assumigliendu ?a??? à u mediterraniu "*pala*" à "scogliu", "rocca", dice : "*il luogo in cui sorge Bonifacio, all'estremità dell'isola in un'alta rupe a picco sul mare giustificerebbe molto bene il nome prelatino*".

U circundariu bonifazincu tene una ricca storia dapoi u neoliticu, ùn seria chè a prova di l'ultima scuperta archeologica d'Araguina-Sennola (**de Lanfranchi**), detta a "donna di Bonifaziu" (8 000 anni fà). Altri ardigni neolitichi, di piole petra, di vasi, di braccialetti di ghjada è d'ossidiana venuta da Sardegna scuperti in cità, à Capu Sperone, à a Bocca di a Trinità, à Capu Pertusatu è altri di Cavallu, di Cala Catena, di Longoni, di pozzi di San Bartulumeu, di a funtana di San Ghjuvanni, ecc... Una muneta di bronzu di Reggio grecu à Campu Romanellu è duie altre Puniche in campu santu di San Francescu. Roma, per u so contu ci hà prulungatu a via chì venia da Mariana. E numerose munete rumane scuperte in Cantarana, San Ghjuvanni, Sant'Amanza è Santa Riparata datanu di i tempi di **Antonino il Pio** è di **Settimus Severus**. In la chjesa di Santa Maria si pò vede un sarcufaghju di u IIIu s. cun *imago clipeata* di u difuntu. Vene d'issi tempi l'estrazione di u granitu porfiroidu di l'isulottu di San Bainzu, vicinu à Cavallu, duve resta una culonna di 8,78 m. è 1,24 di diametru.

Caduta Roma, ?a??? perde di a so impurtenza ma passatu l'invadiu barbaru, risorge cù a venuta di u cristianisimu è u Papa **Gregorio Magno**, chì ammenta in le so lettere un certu *Bonifatius episcopus defensor insulae*, da duva veneria u nome di a cità attuale. Altra tradizione, si pò dà ch'ellu fussi un altru **Bonifacio**, conte di Toscana è di Pisa, fattu *tutor Corsicae* da **Lodovico il Pio**, trà 823 è 839. A cità attuale seria stata rifundata trà 825 è 833. Mgre **Giustiniani** dice : "*si narra che poi uno Signore Pisano, che signorezzava il paese, il denominó, dal suo nome proprio, Bonifacio*" In 1186, i Pisani ci avianu custruitu un *castrum* distruttu da Genuvesi, mettendu a cità in so pussessu fidatu, da u 1195.

In quantu à Santa Amanza, **Diodoro** ammintendu issu portu dice : "????st?? ?e? (?????) ??µ??a t?? ??µa??µe??? S??a??s?????" (ch'ellu hè tale una punte acuta, l'estremità Siracusana di a Corsica), averà parlatu di Sperone ?. D'infatti, i Dori di Siracusa in lotta contru a cualizione etrusco-punica, in lu 453 n. à GC, sbarcanu in l'isula à Sant'Amanza, appumessa da i venti di u nordu. U nome di Sant'Amanza vene da una santa, Manza, o Amanza, cum'elli a scrivenu i più antichi nutari (1238, **Tealdo di Segesto** : *ecclesia Sancte Amancie... Vegius de Sancta Amancia...*). In lu 1283, Sant'Amanza era basa pisana pettu à Bonifaziu, a quale cun **Lucchetto Doria** armava spedizione navale è cù a vittoria di a Meloria (1289) s'impatronia di l'isula à dannu di Pisa.

Trà Bonifaziu è Sant'Amanza a misura di l'*Urbinas graecus* dà 52 stadi (8,690 km.), invece ch'elli sò in ligna diritta : 6,500 (fig. 7). Ma **Ptolomeu** in misura custeru tene contu di u cuntornu di Pertusatu, Sperone è Capicciolu.

D'altre cunsiderazione anu stimatu chì S??a??s???? ??µ?? seria Porti Vechju. Primu, chì vene troppu facile di fà u paragone toponimu, è secondu chì e misure, ancu esagerate, ùn ponu andà più luntanu chè ???B?a, u Golfu di Santa Ghjulia, cum'ellu si viderà più inlà.

II. ???B?a p???? (Rubrica civitas) Golfu di Santa Ghjulia (24).

D'issa cità ùn si ne trova traccia, nè storica, nè archeologica. ???B?a : *Rubrius, Rubrica* ? Rossu ? Ella si trova à 83 stadi da Sant'Amanza, vale à dì à u Golfu di Santa Ghjulia (fig. 7) U fattu ch'ella sia supranata da Monte Rossu (141 m), vicinu à e ruine di Cardicciola ne dà suppusizione.

Unica scuperta, in Santa Ghjulia, in 1933, quella d'una urna funeraria di l'epuca rumana.

III. *Graanaa* (Granum promontorium) Punta di a Chiappa (25)
Alista (Alista civitas) Porti Vechju (26).

I 75 stadi di l'*Urbinas graecus* currispondenu à l'identificazione d'issu cum'è essendu a Punta di a Chiappa (fig. 7) chì apre l'entrata di u prufondu golfu di a cità di Porti Vechju chì ella seria *Alista*, di u mediterrano-ibericu "alno", o puru di u protoliguru "alp". Altru scalu rifugiu navale hè San Ciprianu, à nordu di u golfu di Porti Vechju, rimarcatu da i cartografi di u Medioevu.

IV. *Philonion Portus* Favone (27).

Seguente l'indicazione di lungitudine o quelle in stadi, 150 (fig. 7), ùn ci hè dibutu à avè per questu portu, chì ùn seria altru chè Cala di Favone. L'antichità d'issu locale hè accertatu da un actu di l'8 dicembre di u 1289, in u quale **Ghjudice di Cinarca** rendia omagiu à **Lucchetto Doria** : "*in faono in ripa maris apud porticulum qui dicitur fauzinus*". Favone, in latinu *Favonius*, era una vera regione abitata, un portu appumessu da u sciroccu è da a tramuntana N-E, à chì scalava da Aleria o da Porti Vechju.

Dopu à Favone, a via rumana si scustava da u liturale, cum'ellu a precisa **Antonino** cù u so "Itinerariu". È, ùn hè impussibile chì **Ptolomeu** avessi tenutu contu d'issa sviata per cunsiderà à parte di quì, finita a costa meridiunale è per ciò, a so vulintà di ripresentà issu puntu cum'è u più orientale di l'isula.

A misura di 150 stadi trà *Alista* è *Philonion* currisponde à a realtà. A cunfigurazione di portu, per Favone, pò parè esagerata, ma ci hè da pensà chì a padula di u Ciculellu d'oghje era aperta à l'acque marine, essendu d'issa manera un aggrottu sicuru per e nave è e galere d'issi tempi andani.

L'Itinerariu d'Antonino.

Nanzu di lascià issa costa meridunale, bisogna à piglià in cunsiderazione l'elementi di misure di a "Banda di dentro", cusì chjamata in l' "Itinerario d'Antonino". D'issu Itinerariu ne fermanu sempre oghje qualchì trace in certe lualità vicinu à Solenzara è chjamate "chjappate" o "vie rumane"(*).

Da Mariana issa via andava sin' à Pallas, è trà isse duie lualità esistianu tappe intermedie :

Mariana – Aleria	59,200 km.
Aleria – Praesidio	44,400 km.
Praesidio – Porto Favoni	44,400 km.
Porto Favoni – Pallas	37,000 km.

	185,000 km.

M.C. Ascari prupone di currege l'itinerariu d'Antonino in :

Mariana – Aleria	59,200 km.
Aleria – Praesidio	14,800 km.
Praesidio – Porto Favoni	29,600 km.
Porto Favoni – Pallas	51,800 km.

	155,400 km.



(fig. 8) Figurazione di Praesidium in l' "Itinerario d'Antonino".

Mariana è Aleria si ponu identificà senza dubitu, Porto Favoni si pò dì ch'ellu hè Favone, resta *Praesidio*? **Teofrastu**, (IV s. n. GC) dice a bellezza di i larici è di i ghjallichia corsi, ma dinò a pruduzione di mele è di cera è a quantità di salvaghjina. "*Più civilizzate eranu e cità di Mariana è Aleria, dice u nostru filosofu, cù una leva impurte d'ostrice, a prova si n'hè l'isulottu di i piscadori di Diana, 25 m. d'altezza è 400 m. di perimetru, cunstituutu di cunchiglie d'ostrice scagliate, salite è spedite in l'anfure à Roma è altre cità*".

Sempre d'apressu à a tradizione orale, a bassa pieve di u Fium'Orbu averia cunnisciutu una cità cù una chjesa dedicata à San Ghjuvanni, chì più tardi l'abitanti anu abbandunatu per ritirà si à l'internu per via di l'incursione pirate, sia verdi l'attuale Prunelli, o Isulacciu, o u Lugu, o u Poghju. Ma a cità d'origine seria stata in bassu, quella chì **Strabone** chjama ???a?, termine grecu chì significheghja *palus* in latinu, vale à dì stagnu, o padule, è perchè nò quellu *Praesidium* Romanu?

Oghje esiste u stagnu di Palu à pocu andà di a foce di u Fium'Orbu (fig. 8). Altra ipotesi, *Praesidium* puderia esse Petrapola, duve l'acque sorgenu à 58° è à 55 litri seconda, utilisissime per l'usi termali di l'antichità rumana, o ancu Abbazia, s'omu si riferisce à e misure ptolomeiche è à l'Itinerariu antoninescu.

* *

.....
 (*) Vene da "chiappa". (Nome liguro-toscanu che vuol dire "lastra", "roccia" o pietra a superficie piana, allusione al basolato della strata Romana". **Rossi**).

Costa orientale

Da u scalu di Favone à u Capicorsu si stende a costa orientale per una distenza di 1016 stadi seguente a carta di l' *Urbinas*, è di cunfirmazione custerà sfarente, ormenu sin' à Bastia, di quella detta quì "meridiunale".

I. *Sacrum fluvii ostia* (Sacrum fluvii ostia) u Fium'Orbu (28)
Aleria colonia (Aleria colonia) culunia rumana d' Aleria (29).

Trà Favone è Aleria sfocenu quattru fiumi : Sulinzara, Travu, Abbatescu è Fium'Orbu. S'hè vistu chì trà *Aleria* è *Porto Favoni*, l' Itinerariu di **Antonino** cuntava 44 km. À mezu à e ped², *planus*, pianure, si trova l' antica cità principale di a Corsica rumana ch'ellu deve traversà u Consule **G. Papiro**, in lu 231 n. à GC.

E pianure attuale di a costa orientale sò a cunsequenza di l'ultimi movimenti geologichi. In cor di u quaternariu, i sfarenti livelli marittimi ci anu lasciatu rimesse di sedimenti è u Fium'Orbu andava à scaricà si assai più meridiunale. Abitata da l'epuca neolitica è protostorica, a pianura si facia cumpiuta in tempu di l'espansione culuniale di i grechi. E nave focese, atte à i longhi viaghj, dopu d'avè fundatu, in cor di u VIu s. n. à GC, à ? assa²a, Marseglia, anu trattatu cun Chiusi, Volterra è Roma. In tempi di **Tarchinius** anu predominatu tuttu u mare Tireniu cù u so cumerciu, fendu nasce Pisa, Populogna è infine *?* in lu 560. Ma l'influenza greca fù di cortu andà, caduta Focea in lu 540, e pupulazione si sò trasferite in Corsica, da duve etruschi è cartaginesi, dopu à a battaglia di u mareardu (535), l'anu custrette à rifugià si in Italia meridiunale.

Una *situla* di u IV s. n. à GC. truvata in Aleria dà a prova archeologica chì a cità hè passata sottu à duminazione etrusca è più tardi sottu à l'influenza punica. In lu 259 n. à GC. **Cornelius Scipio** ne face a cunquista. Nantu a so tomba di famiglia, stà scritta in latinu arcaicu : "...*hec cepit Corsica Aleriaque urbe*".

In cor di u 241 l'isula hè ceduta da Cartaga à Roma è altre spedizione consulare si sò fatte in 236, 234, 232, 231, 181, 172, 168, 163, 162 è 111, ciò chì dà a prova di a bellicosità di i corsi.

Aleria, à i tempi di **Silla** divente culunia à prò di i so veterani. D'infatti, **Floro** dice : "*Sylla XLVII legiones in agros captos deduxit et eas in iis divisit*". Prusperendu sottu à l'Imperu rumanu, l'isula cunterà sin' à 50 o 60 mila abitanti, dicenu **Diodoro** è **Seneca**, più di medità *peregrini* è l'altri *cives*, è Aleria 20 mila persone. Furtificata nant' à un *podium*, poghju, a cità lascia vede vistighe di muri d'accintu, d'un acquidottu à punente, di fontane, di canalizzazione, di cisterne, di vie chjappate è d'un anfiteatru cunstituitu di trè cinte cuncentriche, a più interna di dimensione 27,90 x 22,15 è chì pudia tene sin' à duemila persone.

In lu 1916 s'hè scuperta una tomba cuntenuendu una lampana di terra, fusarole di resina è d'ossu, perle di vetru, un pindaculu d'oru cun smeraldu è perle, un pendinu d'oru è munete di **Caligula** è **Claudius**, chì permettenu d'attribuisce le à u Iu s. In lu 1880, in Padulone, s'hè truvatu un vasu d'argentu in un solu fogliu. Una scizzione votiva (Iu s.) da i decurioni è i coloni di *Veneria pacata Aleria* à i patroni, una altra attesta l'esistenza di un tempiu di marmeru dedicatu à Diana di l'epuca Flaviana. Numerose sò e scizzione à carattare funerariu (Iu s.), quella di un procuratore *Longinus* à a so moglie, *Tettia Materna*, è tante altre ch'ellu

seria troppu longu à discrive : Baccu, Venera pudica, Diu incurrunatu è altre ceramiche senza cuntà i resti di una basilica dedicata à Santa Laurina, marturiata. A chjesa principale, dedicata à San Marcellu, hè diventata sede di u vescu fin di u VIu s. sott'à **Gregorio Magno**.

Mal sposta in isse piaghje impistate di malaria (*coeli gravitas*) cusì si lamenta **Seneca** (ciò chì dà à pensà chì u Corduanu ci hà segiurnatu, piuttosto chè in Capicorsu), Aleria hè caduta cun l'invadii barbari, i Vindali in 445, i Goti di **Totila** in 552, forse ancu i Longubardi è i Saracini, è per fine abandonata. Si pò pensà à una duminazione araba trà u 605 è u 754, à paru di a Sardegna.

I successivi *tutores Corsicanae insulae*, tale **Adalberto** in 846, cappieranu Aleria per Bonifaziu, più difensiva. Aleria, spupolata sin'à u XIVu s., serà abandonata da u vescu **Lisandro Sauli**, chì hà tramutatu palazzu è catedrale in Cervioni in 1579-1581.

II. $\rho\theta\alpha\tau\alpha\sigma$ $\rho\theta\alpha\tau\alpha\sigma$ (*Rhotanos fluvii ostia*) da Rotani, u Tavignanu (30)
 $\alpha\rho\tau\epsilon\mu\iota\sigma$ $\alpha\rho\tau\epsilon\mu\iota\sigma$ (*Artemis portus*) u stagnu di Diana, l'Artemisa di i rumani (31).

U fiume $\rho\theta\alpha\tau\alpha\sigma$ (rhotanos : corrente d'acqua) ùn pò esse chè u Tavignanu. Secondu fiume di Corsica in impurtenza, longu di 80 km, natu à u lagu di Ninu, ellu sfoce vicinu à Aleria, passendu à poca distanza di u mare in un paisolu chjamatu Rotani (fig. 9).



(fig. 9) E pianure d'Aleria.

L' $\alpha\rho\tau\epsilon\mu\iota\sigma$ $\alpha\rho\tau\epsilon\mu\iota\sigma$, oghje stagnu di Diana, stesu in 700 ettare, prufundu d'una vintina di metri, hè situatu à u nordu di Tavignanu. Quì, dicenu molte scrizzione, ci si tenia a flotta di Misena. In 69, u Trierarca di e forze navale rumane in Corsica era **Claudio Pirrico**.

A distenza trà Aleria è Mariana, indica l'Itinerariu, hè di 59,200 km. Invece chì a realtà tocca à pena più chè 53.

In Diana ci si faccia cultura d'ostrice, cum'è s'hè dighjà ammintatu pagina 20. U fattu chì **Ptolomeu** metessi u stagnu cusì luntanu à u nordu d'Aleria (104 stadi), ùn si pò capisce.

III. *β?μ?? (Tutela altus) Monte Oppidu (32).*

Trà Tavignau è Golu vene stù *β?μ??*, un altu difficile à lucalizà. S'omu stà sempre in cunsiderazione di u bisognu d'indice per a navigazione si pò suppone ch'ellu hè u San Petrone (1767 m.) situ à una trentina di km. da e custere da duve ellu hè visibile d'incanti. Altra ipotesi, u Monte Oppidu (497 m.), vicinu à Chiatra (fig. 9), à 6 km. di u mare è più prubabile à causa di l'etimologia (*Tutela* : guardia, *Oppidum* : piazza forte).

Ci vole à dì chì a regione hè ricca in scuperte, braccialetti, pendaculi, fibule è altri materiali preistorichi (à u Museu di Bastia). À l'imbuccatura di l'Alisu, stuvigli in bronzu, à latu di a chjesa di Santa Maria di Vallerustie un stantaru, à a Venzulasca una urna funeraria è trà paese è Querciolu, à i Palazzi, munete cunsulare. U Papa **Gregorio**, in lu 591 ricorda in Corsica Mgre **Martino**, vescu di *Taitanis* (variante di : *Taina*, *Tainates*, *Tamitana*, *Tanate*, *Tainatissa*, *Tainatensis*) è, à causa di a sede diocesana *diruta*, forse da i Vindali o i Goti (in 552), issu vescu s'hè trasferitu in Aleria. **Rossi** scrive : "*Notai l'opinione che in questo cantone (Tavagna) esisteva l'antica città di Nicea o Tamitano o Tutela ara di Tolomeo. Due cose sono certissime : 1° la città di Tamitano esisteva in Corsica ed era nella serie delle vescovili, come ne parla il Battaglini nella sua storia de'Concili, 2° questa città doveva esistere come nel mezzo tra Mariana e Aleria*". Per **M.C. Ascari**, : "*molti storici corsi e molte tradizioni hanno voluto porre alla foce del Fiumalto la città di ? ??a? fondata, secondo Diodoro, dagli Etruschi. La città avrebbe dato origine prima a Taitanis e poi ad Accia, costituendo infine quell'unità storica che è la Castagniccia, dalle Cinque Pievi fondamentali di Orezza, Ampugnani, Rostino, Vallerustie e Casacconi.*"

IV. *?????a ??B??a??(Tueri fluvii ostia) foce di Golu (33)*

? a????? p???? (Marius civitas) Cità di Mariana (34).

A vicinanza di Golu cun Mariana ùn lascia dubità d'issi dui punti. Golu, fiume di 84 km. hè u più impurte di l'isula. U fattu ch'ellu si scrivi dinò *Ga??a* in lu *Codex Vaticanus graecus*, accerta a so ricunniscenza. D'altronde **Rossi** ne dà a so versione : "*questo fiume... cade da Tuola, montagna del Niolo, da cui forse il nome presso li antichi, cambiato in Golo dai moderni*". Anticamente, Golu sfuciava à a Foce Vechja, à 1 km. à u nordu di l'attuale, è à 2 km. di a cità di Mariana (fig. 10). U so scolu, abbastanza largu è prufundu pudia permette à e nave d'abbuccà in foce è d'armighjà à u *pons* di l'antica cità.

Mariana, "*Colonia dedottavi da Marius*", lucalizata da ricerche archeologiche successive in Tanghiccia è à l'intornu di a chjesa di Santa Divota (Canonica). Ne sò prove e pile d'un "*pontem in Tuola facere*", un ponte sopra Golu, vistighe di fabbriche, resti di terme, un acquidottu, un canale in cumunicazione cun Golu, un battisteru paleocristianu, una zona di sarcofagi trà San Perteu è Canonica. Un epitaffiu di u IIIu s., truvatu in 1879, trà Canonica è fiume, ricorda un certu *Gellius Niger*, marinaru di a flotta di Misena. Sede di diocese anticu, Mariana viderà in lu 1289, u so vescu trasferisce si da e custere è dà u so nome à u Viscuvatu, sia per cause di malaria o di piraterie.



(fig. 10) Custere di a Marana.

- V. *??a???* *??????* (*Vagus promontorium*) *Vagus* : rinosu, Punta d'Arco (35)
 ? *a?t???* *p???* (*Mantion civitas*) Portu Cardu (36)
???????? *p????* (*Clausis civitas*) Marina d'Erbalonga (37).

L'alluvioni di Golu anu culmatu à u nordu di a foce sin'à a Punta d'Arco, è quì, in l'avanzata di rena hè situ l'*??a???* ptolomeicu. Esistia à l'epuca genuese, una torra, da u 1562, finita in 1574. Essendu u fattu ch'ella sia stata spupulata issa cuntrata, dunque di dubitosa raggiò difensiva, issa torra era certamente fatta per guidà a navigazione verdi a foce di Golu o un appumessu più nordu. Esageratu à levente nantu a carta di l'egizianu, issu puntu marca quantunque una vera sfarenza d'aspettu liturale francatu u stagnu di Chjurlinu (dettu oghje di Biguglia) è d'esistenza accertata in lu 1189 (donu da i Signori di Bagnara à i monachi di Montecristo). Ma à l'epuca Rumana ellu era apertu in un golfu duve sfuciava u Bevincu, è forse nanzu à l'arinamentu, ci era una *p????*.

Più incerta hè di lualizà a cità di ? *a?t????*. Bastia ùn pò esse, per via chì hè **Leonello Lomellino**, in lu 1380, chì face opera accertata di custruzione nova supranendu à Portu Cardu, l'attuale Vechju Portu. Eppure, so stati scupertu in Toga, osse di l'epuca neolitica è in Suerta, resti di ceramiche rumane. **Rossi** scrive : "*trovato delle mura vicine al porto dalla parte del colle, che davano idea di quelle dell'Antica Mantino*". Hè certa chì a regione di Bastia era, in l'antichità, nantu a via chì unia ? *a?????* cun ? *a?t????* è *?????????*, ma dinò à punente, verdi u Nebbiu.

In quantu à Biguglia, cità capitale di l'isula dopu à a scadenza prugressiva di Mariana, hè stata sede di i guvernatori genuvesi sin'à u 1453.

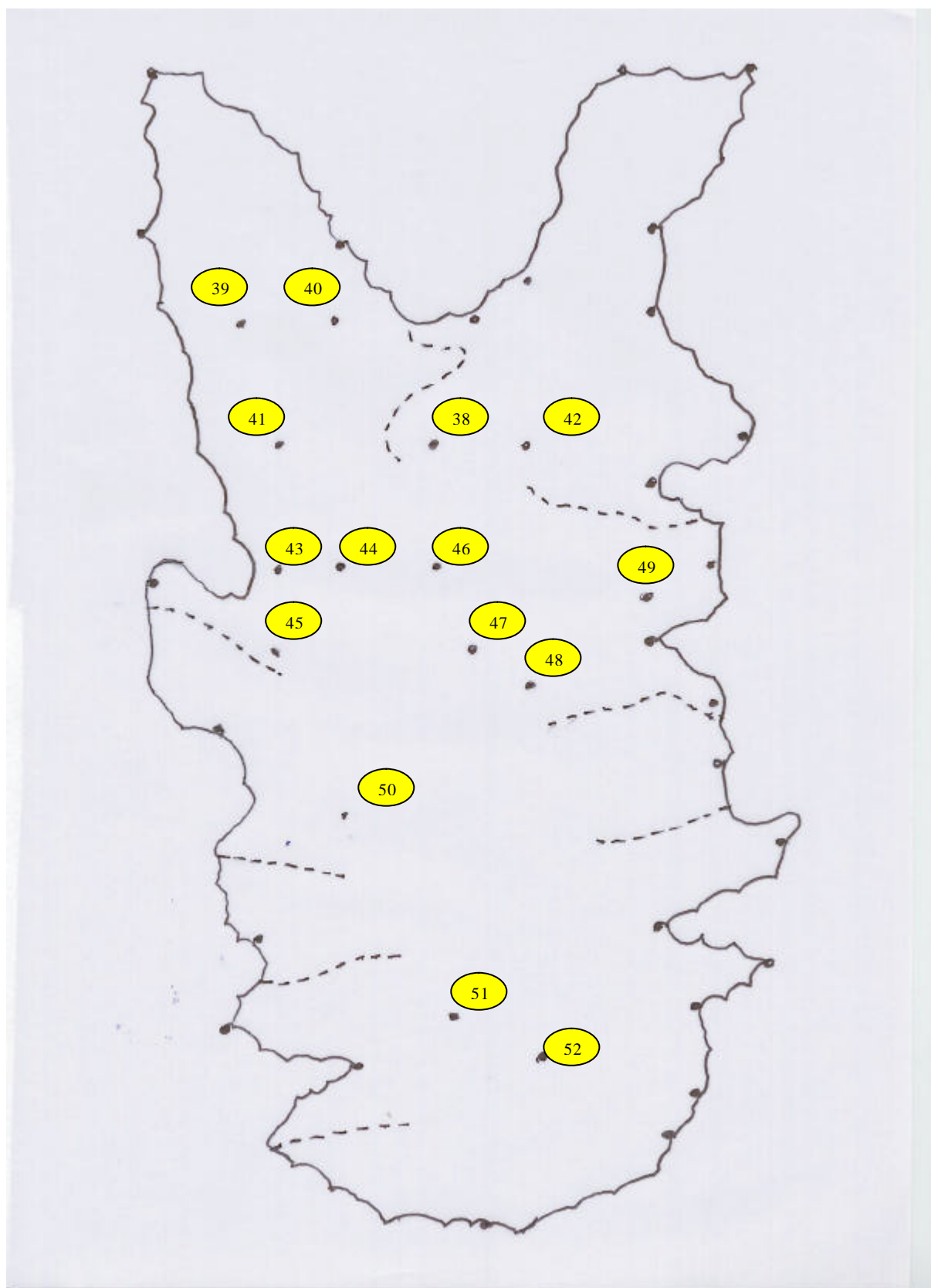
Una ipotesu fundata pò esse quella di cunsiderà ???????? in lu vicinatu di Meria, à a Marina d'Erbalunga (*clausis* : portu chjosu). A cappella di San Marcellu hè edificata, seguente a tradizione nant'à e ruine rumane è d'altronde ci sò state scuperte sepulture, ceramiche è tombe cun *tegulae*. Erbalonga, per altra ragiò ch'issu puntu si trova esattamente à l'83 stadi ch' **Ptolomeu** misura dapoi ? a?t?????. È quì cuncorrenu dui fatti :

1° una scrizzione Rumana nant'à un capitellu di porta, ora à u Museu di Bastia. Vicinu à Erbalonga, in lu 1669, s'hè truvatu una altra scrizzione nant'à bronzu, riscrittu di **Vespasianus**, "*ai magistrati è ai senatori dei Vanacini... Lasemo, figlio di Leucano, ed Euno, figlio di Tomaso, abitanti del capo Corso, con cui si confermavano privilegi dati da Augustu nel 27 a. C., accennando a territori imperiali ad essi venduti e a questioni confinarie con gli abitanti di Mariana*" (V. in appiccium finale l'integrale di u riscrittu di **Vespasianu**).

2° Erbalonga hè "*villa di Brando*" (d'ap. à **Giustiniani**). Brandu hè vicinu à i "tombuli" di Santa Caterina di Siscu duve a legenda mette u rifugiu di i cristiani isulani perseguiti.

Di tal modu si v'andà à tucà, partendu da Erbalonga cu i 191 stadi ptolomeichi, à l' ?e??? ?????, chjudendu cusì u giru di l'isula.

* * *



(fig. 11) A carta di a CORSICA di l' "*Urbinas graecus*" 82.
Ripresentazione di e località interne.
(definizione pagina seguente)

Località interne.

- 38 - *??s???* (Croesus mons) Monte Cintu.
 39 - *??p????*. (*Inclinatum*) A Pieve di Reginu è d' Aregnu.
 40 - *? ??s?????*. (*Corsis*) Pieve di Tuani.
 41 - *??a?ta*. (*Palatus*) Pieve d'Ulmia o di Pinu, Calinzana.
 42 - *????????*. (?) Pieve di Caccia.
 43 - *?????a*. (*Virginalis*) u Falasorma.
 44 - *?? s ?????*. (*Osincon*) Niolu
 45 - *Se?μ?t???*. (?) Valle d'Evisa è di Vicu.
 46 - *????????*. (*Talos*) Pieve di Talcini è di Mercuriu.
 47 - *??e?????*. (*Ventus*) Valle Venachese
 48 - *? ??est??*. (?) Pieve di Ghisoni.
 49 - *?? pe????*. (*Oppidum*) Monte Oppidu.
 50 - *? ??a*. (*Mora*) Pieve di u Celavu.
 51 - *? ?t? a*. (*Matisa*) Valle di u Rizzanese.
 52 - *??B?a?a*. (*Albis*) Carbini-Levie.

* * *

Cità di l'internu.

Fendu l'enumerazione di e città di l'internu, **Ptolomeu** seguita una via da nordu à meziornu, da *??p????* è *??s?????* sin'à *??B?a?a*. L'identificazione di ste *p??e??* ferà cunclude chì malgradu l'imperfezzione di e distenze, e pusizione sò à pocu andà vlevule. Segnu chì dappoi l'antichità, i chjassi, ùn si parlerà quì di strade, mossi da e città custere, à longu di e valle è franchendu e bocche, facianu a lea da una cuntrata à l'altra.

Ùn si pò pretende à una precisione matematica trattendu di e pusizione topografiche ptolomeiche di l'internu di l'isula. E misure unesche di l'antichità eranu e vie, quandu ellu ci ne era, è sempre di manera approssimativa. Hè certa chì **Ptolomeu** avia più penseru di dà u dipintu di u rilievu o di e custere, à prò di a navigazione marittima, chè di e coordinate topografiche di l'internu.

I. *??s???* (38).

Scrive **Giustiniani** : "*era in Niolo una villetta chiamata Calasima, accanto di la montagna de Ilia Orba, così nominata... e molti estimano che sia la più alta montagna di Corsica*". Ciò chì pò dà à pensà chì stù *????* sia u Monte u più altu, dunque a Paglia Orba o u Cintu, pocu importa, ùn sò chè à menu di 7 km. unu da l'altru.

II. Pieve di Reginu è d' Aregnu (39).

Pare più prupabile ch' issa cità sia situata à meza via trà l' Isula Rossa è a Revellata, dunque à punente di a Balagna, duve ci si trovanu e trè pieve e più impurtante di u circondu : quelle d' Ulmia, di Pinu è d' Aregnu. Questa ultima, in lu 1741, avia 4500 abitanti è 6000 in lu 1787. A sede pisana è a celebre chjesa à petre bianche è nere di a Sta Trinità d' Aregnu, ci s' hè cunstruita in lu 1177. Poghju Laziu, vicinu à Pigna è San Cesareu anu datu scuperte neolitiche di frezze, ossidiana sarda è ceramiche. Dopu issa epuca, l' abitanti si sò cuncentrati in issu rughjone di Munticellu - Aregnu - Lavatoghju. Si tratta dunque quì di e piaghje d' Aregnu è di u Reginu.

Quì sorge *l' oppidum* ?e?????, vale à dì ???p?????. U toponimu di Ruvignoni ammintatu da **Ambrosi** esiste sempre è ne puderia accertà l' ipotesi. I rumani anu furtificatu a regione cun un *castellum* di u quale si ne vede e vistighe di u doppiu accintu nant' à a cullettula di Mudria. À i resti archeologichi liturali digià ammintati, s' aghjustanu quelli di Lavatoghju, sepolture Rumane è munete di **Dioclezianu**. In Munticellu, mattoni cotti è resti di ferru. In Muru, resti di terme, munete.

L' entrata di ???p????? era data à levente di u Reginu, à a Petra a Telamu (224 m.), passendu per Monte Talu (1332 m.), per San Perteu (1680 m.) duve à u pede si tenia una cità araba detta Guadiana è una altra à Capu à i Mori (394 m.), in lu Reginu è sottu à Felicetu, vicinu à Monte Largu (458 m.). Da San Perteu si cunfinava à Capu à a Bestia (804 m.) è per termine Punta di San Damianu d' Algaiola. E vie di cumunicazione eranu facile, verdi punente o verdi levente trà ? ??s????? è ???a?ta. À l' oriente dui accessi : unu liturale longu à ? a ? ?a? a????a??? cù e Bocche di Furculina è di Salvi, l' altru trà Nessa è Speluncatu ch' riunia a p????? à ? ??s?????.

In lu 823, incaricatu da **S. Pasquale**, u conte **Bonifacio** sbarcava in Lozari è in la *Terra della Croce* fece cunstruisce a chjesa dedicata à Santa Reparata, cuncessa à i monachi di a Gorgona in lu 1095 da u vescu d' Aleria, **Landolfo**. Issa via percorsa da u IXu s. currisponde à a morfologia lucale da duve sò surtiti i paesi di Santa Riparata, Pigna, Sant' Antuninu, è Munticellu. Questu ultimu, forse venendu da *mons Caelius*, ritene in memoria a cità araba di a Saracinaia.

E cumunicazione à punente ponu esse indicate da l' attuali centri di Lavatoghju, Occi è Lumiu verdi a via liturale.

Cunsideindu i terratchi si pò accertà d' attività agricole è forse ancu di strazzione di granitu porfiroidu d' Acqua Bianda di Curbara, duve esiste una carriera (Monolitu).

III. ? ??s?????. Pieve di Tuani (40).

Circhendu issa p????? à e coordinate di **Ptolomeu** si vede ch' ella avia à levente l' ?????????? (a foce di l' Ostriconi), à u nordu ? a ? ?a? a????a??? (ariciali di San Cesareu ?) è à punente ???p????? (Aregnu-Lavatoghju). Di tale manera ch' si ne vene à pensà à a pieve di Tuani. Nanzu tuttu, u rughjone cumpresu trà Palasca è Speluncatu offre una sede d' anticu pupulamentu accertatu cù a cullettula di e Motule : cortine ammurate, stuvigli, tegule, scuperte archeologiche di materiali di u neoliticu, di u bronzu è di u ferru di i quale si ne trova sin' à u Museu di Firenze. A lucalità hà rivelatu ceramiche di l' epuca romana. In Caldanica, vicinu à Speluncatu, ci sò resti d' un *caldarium*. In Belgudè una piola in peridotite di u neoliticu, in Ochjatana punte di frezze, à e Ville piole in serpentina sarda, in Tuani piole, in Speluncatu à a Croce d' Olu, piole, punte è materiali neolitichi. Accantu à u conventu di Tuani, una tradizione orale situaghja à u Capinetu, una cità Giustiniana di l' epuca bisantina.

Pocu liturale per issa cuntrata stretta da ???p???? à punente è da a tributa di i ????s???? di l'Agriate à levante. Solu u sboccu di Lozari apria u mare à i ?e?s?????. Malgradu issu territoriu strettu, di questa ??????a p???? surgerà una pieve chì lascerà numerose legende trà e quale quella d'una antica cità araba di a Grenachja.

Forse chì à l'epuca Rumana si sò sfruttate e minere di piombu argentiferu di Galiola, à u vicinatu di u paese in ruina di e Sulane.

IV. ???a?ta. Pieve d'Ulmia o di Pinu, Calinzana (41).

Scrittu dinò ?a?a??a pò dà à pensà à Balagna. Hè certa chì a currellazione pare troppu facile à causa di u toponimu prelatinu "*pala*" vistu dighjà cun ?a??? p?????. Cunsultendu à **Pausania** s'impara chì i ?a?a???, "*gli fuggiaschi che si rebellarono ai Cartaginesi, rifugiandosi sugli alti monti, fossero appunto dei Corsi Balari e che lo storico greco fraintendesse, prendendo per nome comune o per aggettivo un nome proprio desunto da quello della regione che i popoli abitavano*".

Resta à fà a ricerca topografica d'issa cità balanina. S'omu prova à indicà la à punente di ???p???? (Aregnu-Lavatoghju) è di ????s????? (Tuani), à u nordu di ?asa??? ???p?? (golfu di Galeria) è di ?????a (Falasorma), si casca à e pieve d'Ulmia è di Pinu, vale à di Calinzana, rughjone assai pruduttivu.

Trà realtà è legenda, Calinzana face figura di centru anticu impurtente cù u martoriu di Santa Ristituta chì seria statu cumessu in Calvi u 30 maghju di u 225, da u presidiu rumanu **Pirro**, è u corpu di a marturiata trasferitu in *loco laurus*, in una cappella reedificata più tardi da pisani è sempre sana oghje. L'eventi d'invadiu dopu à l'epuca rumana anu disertificatu issu rughjone cum'ellu a dice **Pausania**.

Trà u Mucale, Calinzana è Montemaggiore, e valle di Fiume Seccu è di a Bartasca mostranu a so antichità. Resti di a rumanità cù Monte Giove, Ulmia, Clentiana, Marana, ecc... ma dinò pezzi di bronzu ora à u Museu di Bastia, terra cotta, tegule à u circondu di Santa Ristituta è à Corduvella, è à 1 km di Montemaggiore esistenu ruine nant'à 78 ettare. In lu 1890, s'hè scuperta una petra tumbale rumana aricurdendu "*C. Caninius Germanus, veteranus Augusti, excenturio classis praetoriae ravennatis*". Cù u cristianisimu veneranu edificate numerose cappelle è chjese tutte d'origine antiche, da u XIIu à u XVIIu : San Rinieru, Santa Riparata è San Biasgiu.

???a?ta era dunque una cità antecedente à e pieve di Pinu è d'Ulmia è fratempu l'estensione di e piaghje di a Figarella è di u Fiume Seccu.

À levante s'andava per Bocca di Salvi (509 m.) è Furculina (261 m.) verdi ???p???? (Aregnu), invece chì à punente e vie s'indiavanu cù u Marzulinu (443 m.) è e Bocche di Luca (589 m.) è di Bonassa (1237 m.) verdi u Falasormincu, rughjone detu "deserticu" ma nemenu attivu visti i sfruttamenti di e mine di piombu argentiferu di l'Argentella.

V. ??????????. Pieve di Caccia. (42).

Quì dinò ci seria sbagliu s'omu l'assumigliava à Luri. A pieve chì v'è u megliu cù a definizione ptolomeica seria quella di Caccia, o quella di Ghjunsani. Quella di Caccia seria a più cunvenevole per via chì tuttu viaghjatore chì vene longu à Golu si trova à u Ponte à a Leccia à sceglie trà cuntinuà a via di u Golu o piglià à u nordu. Quì, à 2 km., seconda scelta à l'anticu imbrancamentu di e Pontare, duve sò cunfluenti l'Ascu è a Tartaghjine, l'omu hè in vista di duie vie, una verdi a valle di a Tartaghjne dunque verdi u Ghjunsani, l'altra verdi a

valle di l'Ascu, dunque verdi u Caccianincu. Quella verdi Piana di Caccia essendu a più pratica, venerà pigliata naturalmente.

Più antica chè quella di Ghjunsani, di prima occupazione in Mausuleu, volenu di da i saracini in lu XIVu s., invece ch'è quella di Caccia ebbe a so impurtanza demografica attestata da l'età di u bronzu : ghjacimenti di ramu à u Ponte à a Leccia, à Moltifau è à Castifau. Più aperta verdi a Balagna, l'Ostriconi, u Niolu è a Marana, era dunque più atta à riceve una cuncentrazione d'abitenti. À l'epuca rumana, e Pontare, antica sede nanzu à u Ponte à a Leccia, forse per via ch'ella era più salutiva, seria stata a ???????? p?????. E legende parlanu di "castellu à i mori" è **Ascari** ammenta cinque cità firmate intatte dopu à e distruzione operate da i Vindali : "*Marianis* (Mariana), *Colonia Iuli* (Aleria), *Agiation* (Aiacciu), *Coenicum* (Coasina ?) è *Turrinum*" questa essendu ????????

VI. ?????a. U Falasorma (43).

?????a hè sposta da **Ptolomeu** à u meziornu di ???a?ta (Calinzana) è à 52 stadi di u ?asa??? ???p??, (golfu di Galeria). C'è ch'è lascia pensà à u Falasorma. D'altronde, ci hè à u pede di Bocca di Luca una antichissima chjesa pievena, detta di Chiomi, dedicata à San Petru. Issa pieve era, dice Mg're **Giustiniani** à u XVIu s. : "*la pieve di Armito è la pieve di Iomi, laquale è dishabitata*". L'antica valle divia fà parte di a Balagna vicinante (a tributa di i ? e???????) è dipende di a cità di ?????a, cumunichendu cù u Marzulinu (443 m.) è moltu più in cor di bona stagione cun Bocca di Luca (589 m.) è Bonassa (1237 m.), traghjettu più cortu malgradu chellu sia più altu.

VII. ?? s ?????. Niolu. (44)

Dettu dinò ? s????, hè postu in la carta ptolomeica trà ?????a (u Falasorma), à punente è ???????? (pieve di Talcini è di Mercuriu) à levente. Ciò ch'è indica perfettamente u Niolu. Issa pieve, d'attività essenzialmente pasturesca, hè una ampia regione fisica è storica, core di tutta a Corsica per via d'una chjusura naturale ch'è l'hà messa, isula in l'isula, for di e strade frequentate sin'à à cunquista francese di u XVIIu s. A scrive **Giustiniani** (XVIu) : "*si entra in Niolo, di verso di Jovelina per una via che si chiama le scale di Santa Regina, e per una altra via nominata, per antiphrasin, la Serra Piana, la quale è supra la villa d'Asco... si vi entra ancora per un luochu supra la villa di Corte, in la pieve di Talsini, chiamato Arenella... ad Eviza, et per questo si chiama lo Vergio Evesinco*".

Si vede quì ch'è e porte sò alte, Serra Piana (1908 m.), Arinella (1592 m.), San Petru (1452 m.), Verghju (1477 m.), for di a scala ch'è sorte di u strettu di Golu, oghje à 700 m., ma anticamente à a vera scala, à 900 m. à u Tagliu à Frassedde.

Digià abitata in cor di neoliticu, prova si n'hè e piole di porfidu neru, è per l'epuca rumana cun resti di castelli, esempiu quellu di u Lugu di Lozzi è Capu Castellu di quale una legenda vole ch'ella ci sia impiantata una cità araba.

VIII. Se?μ?t???. Valle d'Evisa è di Vicu. (45).

Cunfine di u Falasorma è di u Niolu, francata a Bocca di Verghju, "lo Vergio Evesinco", si sbocca in la valle d'Evisa è dopu à u strettu di a Spelunca, in Portu, dettu in cor di u Medioevu "monti rossi". Da a valle d'Evisa si passa facilmente in quella di Vicu per Bocca di Sevi (1101 m.).

Era seducente ma un pocu facile di tirà u paragone trà Se?μ?t??? è Sermanu, in lu Boziu. Ne menu bonu hè quellu di Serraghju, in lu Venachese. D'altronde, per a toponimia, esistenu e pieve di u Sia, quelle di Sorru, d'insù è d'inghjò, è di Sevi di nentru è di fora. A più impurtante essendu quella di Vicu, o Sorru inghjò. S'ammentanu dinò Capu Sorru, cappella di Sorru, ruscellu di Sorri. Questi sì chì parenu di sumiglia cun Se?μ?t???. **Ptolomeu** dice chì Se?μ?t??? si trova à 104 stadi di ?????????, è d'infatti, a pieve di Vicu corrisponde à issa distanza. D'altronde, trà Se?μ?t??? è ?????t??? a distanza hè uguale à quella trà Capu Rossu è Vicu, ciò chì pò dà à cunfermà l'ipotesi precitata. Vicinu à Vicu (sede, in 1572, di u vescu di Sagona), ci hè Appricianu è u so stantare di 2 m. prova di l'occupazione antica d'issu rughjone. Rivenimu à u ?a?a??? (*) ???p??, chè noi assicuremu cum'è essendu u golfu di Girulata, è lasciemu u sbagliu ptolomeicu esageratu di a Punta Revellata. Esagerazione trà ?a???a? è ?????? chì pò corrisponde cun quella trà ?tt??? è ?asa???s. Suppunendu chì ??????a????? ?????? sia Capu Seninu, a Punta Palazzu vene naturalmente à esse identificata da u nostru geografu cum'è essendu ?tt??? ??????. D'altronde, ellu chjama logicamente ???p?? (golfu) è nò ??μ?? (portu), issu pocu sicuru aggrottu di Girulata, spostu à e frequente è pessime libecciate.

Più à sudu si trova à ? ?????d??? p?taμ?? ??B??a?. Ciò chì vuleria di u fiume chì fala da a Spelunca è sfoce in Portu. Quì s'aduniscenu e pieve di u Sia (Sevi è Sorru) chì dipendianu di a rocca feudale di i Leca. **Ptolomeu** dicendu di Portu (? ?????d???) ch'ellu hè un p?taμ?? ??B??a? (foce di fiume) è nò un ??μ?? (portu), tene à listessa raggiò chè per Girulata : un pessimu scalu marittimu à causa di u libecciu. D'altronde, quandu u nostru geografu tratta di a regione interna di ??????a, vale à di u Falasorma, ellu a sottupone à a tributa di i ? e????????, i Balanini, ciò chì ùn hà nunda di stupente vistu chì si passa d'incanti da un rughjone à l'altru per Bocca à Marzulinu.

.....

(*) ?asa????? significheghja scuru, gattivu locu, o pericolosu (gr. ?e??????, perillos). Ciò chì pò corrisponde à l'isulottu di Gargalu è à i scogli di Scandola cum'è un periculu per a navigazione custerà d'issi tempi.

IX. ??????????. Pieve di Talcini è di Mercuriu. (46)

L'anticu nome seria dunque venutu sin'à oghje : Talcini. A chjesa pievena di Santa Maria per u Talcini è di San Lurenu per u Mercuriu, ne danu l'impiantu. Issu territoriu si stendia dunque sin'à Soveria, Omessa è Castirla, tenia u rughjone curtinese sin'à cunfinà cun ?e??????, Venacu.

Un stantare sepellitu in la piana di Pedivaldu, vicinu à Sta Lucia di Mercuriu, munete di **Caesar** è di **Augustus** in San Ghjuvanni, vicinu à Corti, è à Tisani, à 2 km à u S-E di Corti, esistia un castellu cintu di muri è terme d'epuca romana. In Cambia, in lu 1883 un stantare. In Capuralinu, vasi in bronzu, *situlae*, di u IIu s. n. GC. Ci hè da pensà chì Corti, *villa curtis*, per via di a so situazione strategica, pudia esse a ????????? p????? liata cun ?e?????? è ?? s ?????? di una unica pupolazione, i S?μβ???

E cumunicazione cù e pieve vicinante eranu facile è l'accessi pocu alti.

X. ?e?????. Venachese. (47)

Cum'è ???????? fù capitale di l'Aschese, ???????? di u Golu è Altu Tavignanu, ?e????? era quella di u mediu Tavignanu, inchjudendu u Venachese chì **Strabone** assumiglia cun ????????a?. U Papa **Gregorio** ci a fundatu l'Abbazia di San Petru è Santu Stefanu, distrutta più tardi da i Saracini.

Sempre abitata in molti paesi (Poghju, Santu Petru, Lugu,...), Venacu ramenta trace d'epuca rumana : munete di l'Imperu IVu s., resti d'una *villa* palmentata di mosaiche, un ferru di lancia rumanu, è in una urna scavata in la prupietà Ordioni, munete di bronzu di a perioda cumpresa trà **Settimo Severe** è l'ultimi imperatori.

U ponte di u Vechju marcava e cunfine d'issu rughjone verdi quellu di ? ??est??.

XI. ? ??est??. Pieve di Ghisoni. (48)

Difficile d'identificà stà cità. E coordinate ptolemaiche a situeghjanu à S-E di ?e????? (Venacu) è à N-O d' ?e???a (Aleria). Òn hè dunque impossibile di pensà à Ghisoni per via di a so pusizione à l'entrata di l'Inzecca verdi a piaghja d'Aleria. Òn hè stupente chì i rumani ci avessinu creatu un *praesidium* stabile à l'entrata di issa valle di u Fium'Orbu è cusì preservà si u passaghju à a bocca di Vizzavona verdi a Gravona. Issu passaghju di Vizzavona, era praticatu dapoi u neoliticu, prova l'oggetti scupertu in furesta à a grotta di Silogna è à Grott'alta, ma dinò di a parte Fium'Orbu, à a Casa Pieraggi, via chjamata sempre "*strada rumana di carru*" duve restanu vistighe di pavimenti è ci s'hè scupertu una antica sepultura. In Antisanti, una sciabula è un *aes grave librare* di a seria emessa trà u 338 è u 268 n. GC.

? ??est?? tenia un gran territoriu chì andava da u Tavignanu à a Sulinzara, u Travu, u Fium'Orbu, l'Abbatessu, u Tagnone è u Vechju. E cumunicazione cunfinale si facianu cù e bocche di Manganellu (1609 m.), Oreccia (1427 m.), Vizzavona (1163 m.), Verde (1289 m.), Asinau (1675 m.) è Bavella (1218 m.).

XII. ?? pe?????. Monte Oppidu. (49)

E coordinate ptolomeiche a ponenu à N-O di u stagnu di Diana, siasi dunque à u vicinatu di Tallone è di Zalana. Issa p????, trà Tavignanu è Bravona, cù u vicinatu di e pieve di Matra, Boziu, Verde, Rogna, Campuloru è Alesani. Trà u 149 è u 153 d. à GC. una scrizione ricorda "*nonestae missioni* cuncessa da **Antonio il Pio** à *L. Valerio Cainensi f(ilio) Tarvio Opino ex Corsica*". Òn si pò escludere chì u Monte Oppidu, vicinu à Chiatra sia stata l'antica rocca di a cità, di a quale u territoriu era cumpresu trà Tavignanu, Golu è San Petrone, for di a Castagniccia, benintesu.

XIII. ? ??a. Pieve di u Celavu. (50)

Issa p???? stà sin' à ora senza significatu. **Ptolomeu** a pone à levante di l' ? μμ?d?? a???a??? (Campu di l'Oru, Aiacciu). Or fà chì à u golfu d'Aiacciu sfocianu a Gravona è u Prunelli, u ???a dunque. Questu ultimu venendu da Bastelica ùn traversa chè a piccula pieve di Cavru, invece chì a Gravona, duve si trova l'antica pieve di u Celavu pò esse accertata cum'è essendu ? ??a. Indetti à ritene s'omu vole sumiglie toponomiche ? U fattu chì passatu a bocca di Vizzavona ci sia un locu dettu Campu di Moru, in Bucungà un poghju dettu Muraschi, u Ponte di i Murachi nant' à a valle di u Broncu, a Casa di Merula vicinu à Tavara è a Punta Muraffia.

Da rimarcà, in Veru, vicinu à a Gravona, s'hè truvatu una piola neolitica di quarzu chì pò pruvà l'antichità di u pupulamentu.

XIV. ? ?t?sa. Valle di u Rizzanese. (51)

I codici ptolomeichi, scritti dinò ? ?t?sa S??d??, ponu dà à pensà ch'ellu fussi Sartè, ma issa cità ùn hè diventata pievania chè dopu à a distruzione di l'antica pieve da i turchi è chì si truvava vicinu à u mare, à San Ghjuvanni di Bisigene.

In la valle di u Rizzanese sò l'antiche pieve di Tallà, o Attalà, Vegiani è Carbini. A prima pare a più in currispundenza cun ? ?t?sa, per via chì a distenza ptolomeica trà ella è F?sa (Tizzanu), hè di 102 stadi, sia l'attuale misura, circa 16 km. Ci vole à di dinò chì da Sartè à Tallà ùn ci hè chè 11 km. in ligna diritta...

U rughjone sartinesu, d'altronde, hè u più impurtente di Corsica per e vistighe preistoriche, di puntu di vista quantità è qualità, sianu abitazione, sianu oggetti, sianu megaliti : Cucuruzzu è Capula à u nordu di Levie, Filitosa : stantari figurati, è Basi à punente di Suddacarò, Alo Bisuje à levente di Grossa, stantari d'Appazzu, stantare è sarcufaghju à Capu di Locu, vicinu à Campumoru, stazzona di Funtanaccia, stantari di Renaiu, infilarata di stantari a più impurtente di u Mare Terraniu, quella di Palaghju (+ di 100), ...

E scuperte archeologiche sò numerose : asce, fresse, è altri oggetti neolitichi.

L'antiche cumunicazione sò marcate di resti protostorichi : un stantare in Campu Maggiore, trà Sartè è Tallà, è un altru à u ponte di u Fiumicicoli.

XV. ??B?a?a. Carbini-Levie. (52)

E sumiglie fonetiche ùn mancanu in tutta issa partita meridionale duve **Ptolomeu** mette issa cità. S'omu cunsidereghja e misure di u geografu egizianu, vale à di 102 stadi trà ? ?t?sa (valle di u Rizzanese) è ??B?a?a, è tenendu contu di a sfurmazione cartografica fatta à l'estreme sudu, si face a lea trà i siti preistorichi di Filitosa-Basi in lu bassu Taravu, cun quelli di Cucuruzzu-Capula-Pacciunituli di u Carbini-Livianesu. Si ne pò cunclude ch'isse duie pieve sianu state generate da un unicu ceppu di pupulazione.

E cunsiderazione di **Ascari**, chì tene à l'idea di Carbini, ùn sò non più à scartà quandu ellu spone a so teoria dicendu a mossa da ??B?a?a in ??B?a?a è in ??B??a è dopu in ???B??a per finisce in ???B???... (: Carbini). S'ella ùn hè vera hè ben truvata, cum'è dicia quellu.

Populi Ptolomeichi.
(fig. 2)

1 <u> </u> ? e???????	Balanini.
2 <u> </u> ?a??aβ?????	Cinarchesi.
3 <u> </u> ??t?a???	Taravesi
4 <u> </u> ?a?at?????	Sartinesi.
5 <u> </u> ??a?a?????	Capicursini.
6 <u> </u> ? ???β??s???	Nebbisginchi.
7 <u> </u> ? ????????	Niulinchi.
8 <u> </u> ? a???????	Casinchesi – Castagnaghji.
9 <u> </u> ?? p?????	Buzinchi.
10 <u> </u> S?μβ???	Venachesi.
11 <u> </u> ???μ as?????	Fiumurbacci.
12 <u> </u> S??Basa???	Carbinesi – Livianesi.

 ??????? ??s?? ? ?a????s??a = **Isula di Kyrnos è dinò Korsica.**

* * *

In lu *Geographia* di **Ptolomeu** si leghjenu per a Corsica i nomi di dodeci *chorai* (populazione). A lista inizia cù i *tribù* (Balanini) occupanti di a *chora* d'*Assi* (p'èssu, p'è t' *Assi* *Assi* *Assi* (banda aldilà da i monti), cuntinueghja cun i *tribù* *Assi* (Cinarchesi), e *tribù* *Assi* (è poi Taravesi), e *tribù* *Assi* (è poi Sartinesi). Dopu d'avè percorsu da nordu à sudu tutta a partita à punente, u geografu egizianu dice chì i *tribù* *Assi* (Capisursini) tenenu u *tribù* *Assi* *Assi* *Assi* (banda in quà da i monti) è inizianu a seria di i populi : *tribù* *Assi* *Assi* *Assi* (cù i Nebbisginchi), e *tribù* *Assi* (è poi Niulinchi), *tribù* *Assi* (è poi Casinchesi), *tribù* *Assi* *Assi* (cù i Castagnaghji), e *tribù* *Assi* è poi Venachesi), *tribù* *Assi* *Assi* (è poi Fiumurbacci) è per fine *tribù* *Assi* *Assi* *Assi* (i paesi meridionali) i *tribù* *Assi* (cù i Carbini-Livianesi).

Di i tempi di **Vespasianus**, dicitu **Mela**, i corsi eranu *peregrini dediticii* è chì solu Aleria è Mariana eranu abitate da *cives*, u restu essendu tutti *barbari*. Ciò chì si pò traduce in populu pasturescu è tramutante, fora di a *pax romana*.

L'antiche origine d'isse popolazione sò in l'oscuro, ma si pò dà ch'elle sianu state settentrionale cù i neandertaliani (trà 80 è 60 000 n. GC – agrottu di Coscia in Capi Corsu) o da u mediterraniu cù e cunniscenze di a navigazione iniziate in Egita è in Creta per scalà in Corsica pocu fà dopu à a Sicilia, a Sardegna è l'Italia, versu l'VIIIu millenariu. Accertazione fatta cù a "donna di Bonifaziu", scupertu in l'agrottu d'Araguina-Sennola (**de Lanfranchi** è **Weiss** in "L'avventure humaine préhistorique en Corse" Albiana), è altre in Monte Leone, Curachjaghju, Strette, Longone, è Petracurbara. Ancu s'ella li piace à dì altrimenti à u corduanu **Seneca** : "*transierunt et Hispani, quod ex similitudine ritus adparet : eadem enim tegumenta capitum, idemque genus calceamenti, quod Cantabris est : et verba quaedam, non totus sermo conversatione Graecorum Ligurumque a patrio descivit...*"

Da populu cuglidore si passa à quellu di cultivatore-allevatore versu u VIu millenariu n. GC. È cum'è l'arrughjunamentu si face attempu liturale è muntagnolu, ci hè da pensà ch'ellu hè da tandu chì l'omu seguita issu modu di vita tramutante in usu sin'à pocu fà, si pò dì generalizatu sin'à mezu XXu s. Una manatella d'esempii ne sopravvennu oghje (**Ravis-Giordani** in "Bergers corses" Albiana-PNRC).

Dopu venerà l'introduzione d'animali mansi (capre, pecure, porci) dapoi l'epuca "araguineana", è da i quali certi turneranu à u salvaticu (muvre, cinghjali). Cù u IVu è u Vu mil., mentre chì l'omu aduprerà u bronzu è più tardi u ferru, sbarcheranu i grossi mamiferi (boi, asini). A mutazione culturale anderà di paru è si custruisceranu torre versu u IIu mil. è poi abitazione cinturate, ma senza scunfinà più nordu chè una ligna Aiacciu-Sulinzara.

Serà chì à misura ch'omu passa à u Iu mil. l'influenza etrusca si ferà più forte ? O forse à causa d'una frequentazione marittima assai più attiva, è venuta da u Levante ? Quì, micca "bronzetti" cum'è in Sardegna, malgradu a vicinanza. U negoziu anderà piuttosto versu a Toscana chì furniscerà oggetti in metallu.

Cù u VIu s. n. GC a Corsica serà causa di lite trà grechi, etruschi è punichi. Ùn ci hè da stupisce si chì i "Korsi" barbari, di più in più arrughjunati à l'internu si sianu ribellati pettu à l'invadiu venutu da u mare, ma nemenu civilizante di grechi è più tardi rumani per finisce cù a latinizzazione chì hà datu a lingua corsa oghjinca. ììòììòììòììòììòììò

A descrizione precisa fatta da u geografu egizianu permette di ricunnosce facilmente e pusizione storico-topografiche di e popolazione isulane, delimitendu di manera abbastanza sicura i so cunfini territoriali (Cf. carta etnografica, pagina 3).

1. ? e???????

Di a Balagna ricca è di u Falasorma, da e piaghje di u Reginu, d'Aregnu, d'Ulmia per, franchendu u Marzulinu, andà sin'à Capu Gargalò.

Altre variante successive : ?e???????, ? e???????, è ? e???????

2. ?a??aß?????

Occupavanu i golfi di Portu, Sagone, è Aiacciu, vale à di i rughjoni di Sevi, Sorru, Sia, Cinarca, Gravona è Prunelli.

Altre variante successive : ?a?aß?????, ?a?a??????, ?a??a?????? è ??ta?aß?????

3. ??t?a???

Abitenti di a valle di Tizzanu, à a foce di u Taravu.

4. ?a?at?????

Populi ch'occupavanu l'alte valle di u Rizzanese è di u Taravu, dunque e pieve di l'Ornanu, d'Istria, di Vegiani, di Tallà è di Carbini à forte concentrazione d'alta epoca neolitica. Cacciati da i ??t?a???, si serianu ritirati in alte selve, ciò ch'è puderia spiegà i so castelli torriggiani (Cucuruzzu).

Altre : ?a?at?????, ?a??t?????, ?a?at????? è ??at?????

5. ??a?a?????

Abitenti di u Capicorsu.

Di i tempi di l'imperatore **Vespasianus**, Capicursini avianu liticatu cun Nebbisginchi, *de controversia finium* cù i *Mariani*, per causa di sfruttera agricola di e padule di Chjurlinu.

Altre : ??a?a?????

6. ? ???B??s???

Arrughjunati à u Nebbiu, cù a valle di l'Ostriconi, di l'Alisu, di Fiuminale è di l'altu Bevincu.

Altre : ? ???B??s???, ? ???e?s???, ? ???µe?s???, S????B??s???, è ? ???B???

7. ? ??????

Di l'alta valle di u Golu, inclusi Niolu è Caccia, issu populu, dice **Ptolomeu** tenia un predominiu strategicu, vistu u sboccu in la cuntrata di i ? a??????, i Casinchesi.

Altre : ? ??????, ? ??????, ? ??µ???? è ? ??????

8. ? a?????

Di a piaghja di Mariana è di a Casinca duve s'apre a foce di u Golu.

Altre : ? a????? è? a?????

9. ?? p?????

A Castagniccia è a piaghja d'Aleria eranu, senza dubitu, i so duminii.

Altre : ?? p????, ?? p????, ?? p???? è ??????

10. S?µß?????

Pupulazione di l'internu, di l'altu Tavignanu è di u Vechju. Venacu essendu u centru naturale.

Altre : S??B??, ??µß???? è S?µß????.

11. μas ???

Occupavanu u Fium'Orbu, luntanu di u presidiu d'Aleria, ostili à Etruschi è Rumani. In lotte cuntinue, anu scunfittu e legione di **Claudio** in lu 236 è sò stati vinti dopu da **Spurio Carvilio**, ma e battaglie seranu cuntinue per più di un seculu in una pieve chjamata Coasina.

Altre : μas ???, μas ???, μa ???, βasa ???, μas ???

12. $S\beta a$???

D'un rughjone chjamatu Freto in cor di u Medioevu, postu trà Roccapina è Porti Vechju. Si ramentanu da l' XIu s. : castellu di Campana d'**Orso Alamano** è Castellu di Tivarellu di **Montilati**.

Altre : $e\beta sa$???, $S\beta a$???

* * *

Cunsiderazione conclusive.

Ptolomeu in la cunstruzione di l'isula ne era ghjuntu à una figurazione piena d'errori, per via ch'ella era liata à e capacità tecniche di i so tempi è à e pratiche ch'ellu cunnuscia. Paragunendu cù e realtà oghjinche, omu si pò rende contu di i scarti è fà un riassuntu di l'opera ptolomeica, studiendu l' *Urbinas graecus* 82. Si pò tandu capisce e genesi di l'opera di u geografu egizianu. Si sà ch'è cù i seculi torbidi ch'è anu succedutu à l'Imperu Rumanu, si sò distrutte l'antiche *facies*, è for di Centuri, Aleria è Mariana si n'hè persa a cunniscenza di i toponimi di l'antiche lualità è ancu a maior parte di quelli di l'epuca romana.

L'ostaculu maiò hè quellu di l'identificazione trà anticu è attuale. Senza segnali di currispondenza s'hè tentati di circa paragoni funetichi o sumiglie etimologiche, ma sempre circhendu d'un cascà in la facilità. In quant'è e misure antiche, essendu carche d'errori, ùn si ponu tene cum'è verità oghjinche.

Tale, per esempiu, quellu di asa ???, p ??, chè noi pudemu cunsiderà cum'è essendu u golfu di Girulata, è ch'è **Ptolomeu** mette troppu meridiunale per raportu à tt ???, $???$ (Punta Palazzu). S'ellu si tene contu di e misure in stadi di u geografu di u IIu s., omu s'avvede ch'è asa ???, divente golfu di Portu, quellu di Portu in Sagone, è quellu di Sagone in Aiacciu è in seguita per u Valincu.

Altra rimarca, a scarsia di cità in la partita meridiunale di l'isula, di pettu à u zeppu circundariu nordu è nordoeste, moltu più ch'ellu hè u meziornu u più riccu di vistighe preistoriche è protoistoriche. U perchè d'issa situazione resta à svelà.

E cunniscenze oghjinche, i modi di calculu è e pussibilità scientifiche essendu più precise chè a u seculu dopu à G.C., riescimu intantu à induvinà sinò capisce l'origine intima è per fine, l'opera di **Ptolomeu** ùn hè chè più stimata è passiuante à vistigà.

* * *

* *

*

Bibliografia.

- Aimes P.** *Saggio d'etnografia corsa* (Arch. Storico di Corsica, 1937)
- Albitreccia A.** *La Corse. Géographie, évolution historique, vie actuelle* (Paris. Hachette, 1934)
- Ambrosi A.** *A lingua corsa* (Annu Corsu, 1924)
Les tours du littoral de la Corse (Rev. De la Corse, 1936)
- Ascari M.C.** *La Corsica nelle carte geografiche di Tolomeo.* (Archivio Storico di Corsica, 1938)
- Campi L.** *Le Plan Terrier de l'île de Corse* (Ajaccio, 1901)
Trav. & Découv. Archéologiques en Corse (Bullet, 1897)
- Cardarelli R.** *Dov'era in Corsica, Praesidium ?* (Arch. Storico di Corsica, 1934-35)
- Castelnau P.** *Les côtes de Corse. Etude morphologique* (Paris, 1920)
- Cazio C.** *Les premiers habitants de la Corse* (Rev. De la Corse, 1923)
- De Bradi L.** *La Corse* (Paris, 1936)
- Fischer J.** *Claudii Ptolemaei Geographia. Codex Urbinas graaecus 82* (1932)
- Gauthier R.** *Geografia di Claudio Tolomeo Alessandrino tradotta di greco nell'idioma Volgare Italiano da G. Ruscelli, in Venetia. MDXCIX.*
- Girolami-Cortona F.** *Géographie générale de la Corse* (Bastia, 1914)
- Lanfranchi F. de** *La sepulture néolithique d'Araguina-Sennola* (BSSHNC, 1973)
- de Lanfranchi-Weiss** *L'aventure humaine préhistorique en Corse* (ib. p. 35)
- Moracchini-Mazel G.** *Les églises romanes de Corse* (Paris, 1967)
- Pantera P.** *Idrografia nautica mediterranea* (Roma, 1601)
- Piccioni C.** *La tour de Punta d'Arcu* (B. S. S. H. N. de la Corse, 1886)
- Ravis-Giordani G.** *Bergers corses* (ib. p. 35)
- Robiquet F.** *Recherches historiques et statistiques sur la Corse* (Paris, 1835)
- Rossi A.** *Géographie de la Corse* (B. S. S. H. N. de la Corse, 1909)
- Weiss M.C.** *Les gravures rupestres de Corse* (1954)

U riscrittu di Vespasianus.

IMP . CAESAR . VESPASIANVS . AVGVSTVS MAGISTRATIBVS . ET .
 SENATORIBVS . VANACINORVM . SALUTEM . DICIT .
 OTACILIVM . SAGITTAM . AMICVM . ET . PROCVRATOREM . NEVM . ITA .
 VOBIS . PRAEFVISSE VT . TESTIMONIVM . VESTRVM . MERERETVR DELECTOR
 . DE . CONTROVERSIA . FINIVM . QVAM . HABETIS . CVM . MARIANIS .
 PENDENTI . EX . IS . AGRIS . QVOS . A . PROCVRATORE . MEO . PVBLILIO .
 MEMORIALE . EMISTIS .
 VT . FINIRET . CLAVDIVS . CLEMENS . PROCVRATORE . MEVS . SCRIPSI . EI . ET
 . MENSOREM . MISI .
 BENEFICIA . TRIBUTA . VOBIS . AB . DIVO AVGVSTO . POST . SEPTIMVM .
 CONSVLA .
 TVM . QVAE . IN . TEMPORA . GALBAE . RETINVISTIS . CONFIRMO . EGERVUNT
 . LEGATI .
 LASEMO . LEVCANI . F . SACERD . AVGEVNVS . TOMASI . F . SACRED . AVG .
 CARRVNTIO . CATELLIO . CELERE . M . ARRVTIO . AQVILA . COS . III . IDVS .
 OCTOBR .

Imp(erator) Caesar Vespasianus Augustus magistratibus et senatoribus Vanacinarum salutem dicit.

Otacilium Sagittam amicum et procuratorem meum ita vobis praefuisse ut testimonium vestrum mereretur delector.

De controversia finium quam habetis cum Marianis pendenti ex is agris quos a procurator meo. Publilio Memoriale emistis ut finiret Claudius Clemens procurator meus scripsi ei et mensorem misi.

Beneficia tributa vobis ab divo Augustus post septimum consulatum quae in tempora Galbae retinuistis confirmo. Egerunt legati Lasemo Leucani (filius) sacerdos Aug(usti), Eunus Tomasi (filius) sacerdos Aug(usti), C. Arruntio Catellio Celere, M. Arruntio Aquila co(n)s(utibus). III idus octobr(es).

*

À i magistrati è à i senatori di a città di i Vanacini, l'Imperatore Cesaru Vespasianu, saluti.

Sò felice chì Otacilius Sagitta, amicu è prucuratore meu, vi avessi amministrati di tal manera ch'ellu avessi ricevutu di a vostra bona testimonianza.

Aghju incaricatu u mio prucuratore Claudius Clemens di mette un termine à a quistione di e limite trà voi è l'abitanti di Mariana, è concurnendu campi chè voi aviate acquistu da u mio prucuratore Publius Memorialis, li n'avìa fattu parte di scrittu è l'avìa mandatu un geometru.

Vi dò cunfirmazione di i privilegi chì u divinu Augustu vi avia accurdatu dopu à u so settesimu cunsulatu, è di u quale n'aviate gosu sottu à quellu di Galba.

I vostri delegati, Lasemo figliolu di Leucanus, è Eunus figliolu di Tumasgiu, unu è l'altu patri d'Augustus si sò assolti di a so imbasciata u 4 di l'ide d'ottobre, sottu à u cunsulatu di Gaius Arruntius Catellius Celer è di Marcus Arrundius Aquila.

* *

Sunta

Capitulu I.	Lucalità liturale.	p. 5
	Preambulu.	p. 6
	Costa settentriunale.	p. 7
	" occidentale.	p. 11
	" meridiunale.	p. 16
	L'Itinerariu d'Antonino.	p. 19
	Costa orientale.	p. 21
Capitulu II.	Lucalità interne.	p. 27
Capitulu III.	Populi ptolomeichi.	p. 34
Cunsiderazione cunclusive.		p. 37
Bibliugrafia.		p. 38
U riscrittu di Vespasianu.		p. 39

* *

Illustrazione

fig. 1. A Corsica d'apressu à l' <i>Urbinas graecus</i> 82.	p. 2
2. Soprapostu trà l' <i>Urbinas graecus</i> 82 è a Corsica oghjinca.	p. 3
3. A carta di a Corsica di l' <i>Urbinas graecus</i> 82. Ripresentazione di i fiumi è di e località liturale.	p. 4
4. Paragone trà a carta di Ptolomeu è a realtà.	p. 8
5. Costa occidentale di Corsica è golfu di San Fiurengu.	p. 9
6. Da Portu Pollu à u golfu di Figari.	p. 14
7. Costa detta "meridiunale" da Ptolomeu.	p. 16
8. Figurazione di <i>Praesidium</i> in l'Itinerariu d'Antonino.	p. 19
9. E pianure d'Aleria.	p. 22
10. E custere di Mariana.	p. 24
11. A carta di a Corsica di l' <i>Urbinas graecus</i> 82. Ripresentazione di e località interne.	p. 26

* *

*

*Campu Vallinu di PIGNA,
u 15 d'ottobre di u 2002.
Guidu Benigni.*